

муниципальное унитарное предприятие  
«ГОРОДСКОЙ ПРОЕКТ» г. Твери

**Внесение изменений в  
документацию  
по планировке территории**

**" в границах : улицы Паши Савельевой – улицы Фрунзе –  
улицы Планерная – переулка 1-й Вагонников (кадастровый  
квартал 69:40:0100034)  
в Заволжском районе города Твери"**

**II. ПРОЕКТ МЕЖЕВАНИЯ ТЕРРИТОРИИ**

**Пояснительная записка.  
Чертежи.**

г. Тверь  
2017 г.

**II. ВНЕСЕНИЕ ИЗМЕНЕНИЙ В ПРОЕКТ МЕЖЕВАНИЯ ТЕРРИТОРИИ  
" в границах : улицы Паши Савельевой – улицы Фрунзе – улицы  
Планерная – переулкa 1-й Вагонников (кадастровый квартал  
69:40:0100034)  
в Заволжском районе города Твери "**

Пояснительная записка

Чертежи

Объект 6/0048

Директор

Начальник проектного отдела

Разработал




Ю.Н. Иванов

М.И. Козлова

А.С. Куликова

г. Тверь, 2017 г.



**Внесение изменений в документацию по планировке территории в  
«границах: улицы Паши Савельевой – улицы Фрунзе – улицы Планерная –  
переулка 1-й Вагонников (кадастровый квартал 69:40:0100034  
в Заволжском районе города Твери»**

**СОДЕРЖАНИЕ**

<i>Наименование документа</i>	<i>Номер страницы</i>
<b>1. Пояснительная записка</b>	
1.1. Общие сведения	2
1.2. Каталог координат земельных участков	6
<b>2. Чертежи</b>	
П.1. Чертеж межевания территории, М 1:1000	
П.2. Чертеж межевания территории. Материалы по обоснованию. М 1: 2000	

Взаим. №

Изм. Кол.уч. Лист № док. Подпись Дата

Исполн. Куликова

**ПМТ-ПЗ**

**Пояснительная записка**

Стадия	Лист	Листов
--------	------	--------

П	1	
---	---	--

Муниципальное унитарное  
предприятие «Горпроект»

## СОСТАВ ПРОЕКТА МЕЖЕВАНИЯ ТЕРРИТОРИИ

	Пояснительная записка
II.1.	Чертеж межевания территории М 1: 1000
II.2.	Чертеж межевания территории. Материалы по обоснованию. М 1: 2000





**Внесение изменений в документацию по планировке территории в  
«границах: улицы Паши Савельевой – улицы Фрунзе – улицы Планерная –  
переулка 1-й Вагонников (кадастровый квартал 69:40:0100034  
в Заволжском районе города Твери»**

Внесение изменений в документацию по планировке территории «в границах: улицы Паши Савельевой – улице Фрунзе – улицы Планерная – переулка 1-й Вагонников (кадастровый квартал 69:40:0100034)» в Заволжском районе города Твери разработана в соответствии договором между МУП «Горпроект» и Департаментом архитектуры и строительства г. Твери № \_\_\_\_ от \_\_\_\_ 2017 года.

Изменения вносятся в отношении земельных участков, стоящих на кадастровом учёте по состоянию на февраль 2017 года в соответствии с утверждённой документацией по планировке территории «в границах: улицы Паши Савельевой – улицы Фрунзе – улицы Планерная – переулка 1-й Вагонников (кадастровый квартал 69:40:0100034) в Заволжской районе города Твери» постановлением администрации города Твери № 2152 от 29.11.2011г

Проект межевания территории соответствует Градостроительному кодексу Российской Федерации и обязательным градостроительным нормам и правилам. Проект межевания, согласно техническому заданию заказчика, выполнен в виде отдельного документа и является неотъемлемой частью вышеуказанного договора и входит в состав документации по планировке территории, в соответствии с требованиями статьи 43 «Градостроительного кодекса Российской Федерации».

Целью разработки проекта межевания территории является:

- 1) определение местоположения образуемых земельных участков в соответствии с градостроительным регламентом и нормами отвода земельных участков для конкретных видов деятельности;
- 2) формирование земельных участков (земель общего пользования);
- 3) установление правового регулирования земельных участков;
- 4) определения и установления границы зон действия публичных сервитутов;
- 5) определения и установления границы зон с особыми условиями использования территории.

Проект межевания выполнен в соответствии со следующими документами и материалами:

- Градостроительным кодексом РФ;
- Земельным кодексом РФ;
- Федеральным законом РФ № 221-ФЗ от 24.06.2007 «О государственном кадастре недвижимости»;
- СП 42.13330.2011 «Градостроительство. Планировка и застройка городских и сельских поселений»;
- Положение о составе и содержании проектов планировки территории, подготовка которых осуществляется на основании документов территориального планирования Тверской области, документов территориального планирования муниципальных образований Тверской области (утверждено Постановлением администрации Тверской области от 13.11.2007 г. №335-па);

Изм.	Кол.уч.	Лист	№ док.	Подпись	Дата	ПМТ-ПЗ	Лист 2



**Внесение изменений в документацию по планировке территории в  
«границах: улицы Паши Савельевой – улицы Фрунзе – улицы Планерная –  
переулка 1-й Вагонников (кадастровый квартал 69:40:0100034  
в Заволжском районе города Твери»**

- Областные нормативы градостроительного проектирования Тверской области, утвержденные постановлением № 283-па от 14.06.2011 г.;
- Градостроительным заданием, выданным департаментом архитектуры и строительства администрации г.Твери;
- Документация по планировке территории «в границах: улицы Паши Савельевой – улицы Фрунзе – улицы Планерная – переулка 1-й Вагонников (кадастровый квартал 69:40:0100034) в Заволжской районе города Твери»

При подготовке проекта межевания учтены ранее выполненные проекты территориального планирования, документы по планировке территории, проектная документация:

- Генеральный план г. Твери;
- Проект планировки территории «в границах: улицы Паши Савельевой – улицы Фрунзе – улицы Планерная – переулка 1-й Вагонников (кадастровый квартал 69:40:0100034) в Заволжской районе города Твери»

Проект межевания выполняется в отношении территории, расположенной в границах г. Твери, в Заволжском районе микрорайон «Юность» в кадастровом квартале 69:40:0100034

Границы существующих земельных участков по состоянию на 02.2017 г. показаны на чертежах, по данным Управления Федерального агентства Кадастра объектов недвижимости по Тверской области кадастровый план территории №02-69/17-1-46031 от 03.02.2017 г. Документация по планировке территории разработана на дежурном топографическом плане в масштабе 1:500.

Красные линии показаны в соответствии с ранее утверждёнными в проекте планировки территории.

В проекте межевания выполнен расчет образуемых земельных участков и земельных участков (территорий) общего пользования в системе координат МСК-69.

В соответствии с «Правилами землепользования и застройки г. Твери» проектируемые земельные участки расположены в зоне Ж4, многоэтажной (высотной) жилой застройки (9 этажей и выше) предназначенной для размещения жилых домов, предназначенных для разделения на квартиры, каждая из которых пригодна для постоянного проживания (жилые дома высотой от девяти этажей и выше, включая подземные, разделённых на двадцать и более квартир), с включением объектов социально-культурного и коммунально-бытового назначения, связанных с проживанием граждан, а также объектов инженерной инфраструктуры.

Зоны с особыми условиями использования территории в границах проектирования отсутствуют. Частично территория проектирования попадает в 3-й пояс зоны санитарной охраны источников водоснабжения и санитарно-защитная зона от открытой автостоянки. Чертёж П.2 проекта межевания территории.

Вид разрешенного использования территории образуемых земельных участков указан в соответствии «Правилами землепользования и застройки г. Твери», утверждёнными решением Тверской городской думы от 09.06.2016 № 155.

Изм.	Кол.уч.	Лист	№ док.	Подпись	Дата
Изм.	Кол.уч.	Лист	№ док.	Подпись	Дата
Изм.	Кол.уч.	Лист	№ док.	Подпись	Дата

Изм.	Кол.уч.	Лист	№ док.	Подпись	Дата	<b>ПМТ-ПЗ</b>	Лист
Изм.	Кол.уч.	Лист	№ док.	Подпись	Дата		3
Изм.	Кол.уч.	Лист	№ док.	Подпись	Дата		



**Внесение изменений в документацию по планировке территории в  
«границах: улицы Паши Савельевой – улицы Фрунзе – улицы Планерная –  
переулка 1-й Вагонников (кадастровый квартал 69:40:0100034  
в Заволжском районе города Твери»**

**Ведомость образуемых земельных участков**

Таблица 1

Условный номер	Вид разрешенного использования	Площадь земельного участка, кв.м
ЗУ1	Дошкольное, начальное и среднее общее образование	10949
ЗУ2	Дошкольное, начальное и среднее общее образование	37211
ЗУ3	Коммунальное обслуживание	4014
ЗУ4	Коммунальное обслуживание	1163
ЗУ5	Коммунальное обслуживание	1761
ЗУ6	Земельные участки (территории) общего пользования	821
ЗУ7	Земельные участки (территории) общего пользования	1457
ЗУ8	Коммунальное обслуживание	546
ЗУ9	Коммунальное обслуживание	204
ЗУ10	Многоэтажная жилая застройка (высотная застройка)	24975
ЗУ11	Коммунальное обслуживание	3129
ЗУ12	Магазины	756
ЗУ13	Земельные участки (территории) общего пользования	119
ЗУ14	Многоэтажная жилая застройка (высотная застройка)	8678
ЗУ15	Земельные участки (территории) общего пользования	443
ЗУ16	Многоэтажная жилая застройка (высотная застройка)	6564
ЗУ17	Земельные участки (территории) общего пользования	1175
ЗУ18	Многоэтажная жилая застройка (высотная застройка)	4158
ЗУ19	Коммунальное обслуживание	295
ЗУ20	Коммунальное обслуживание	5845
ЗУ21	Земельные участки (территории) общего пользования	341
ЗУ22	Коммунальное обслуживание	258
ЗУ23	Земельные участки (территории) общего пользования	638
ЗУ24	Коммунальное обслуживание	200
ЗУ25	Многоэтажная жилая застройка (высотная застройка)	9787
ЗУ26	Дошкольное, начальное и среднее общее образование	9900
ЗУ27	Земельные участки (территории) общего пользования	388
ЗУ28	Земельные участки (территории) общего пользования	962
ЗУ29	Коммунальное обслуживание	600
ЗУ30	Коммунальное обслуживание	832
ЗУ31	Земельные участки (территории) общего пользования	111
ЗУ32	Коммунальное обслуживание	939
ЗУ33	Земельные участки (территории) общего пользования	102
ЗУ34	Коммунальное обслуживание	1493
ЗУ35	Многоэтажная жилая застройка (высотная застройка)	13194
ЗУ36	Земельные участки (территории) общего пользования	554
ЗУ37	Многоэтажная жилая застройка (высотная застройка)	16523
ЗУ38	Земельные участки (территории) общего пользования	1260
ЗУ39	Коммунальное обслуживание	101

Изм.	Кол.уч.	Лист	№ док.	Подпись	Дата
Изм.	Кол.уч.	Лист	№ док.	Подпись	Дата
Изм.	Кол.уч.	Лист	№ док.	Подпись	Дата

Взам. инв. №

Подп. и дата

Изм. № подл.

**ПМТ-ПЗ**

Лист  
4



**Внесение изменений в документацию по планировке территории в  
«границах: улицы Паши Савельевой – улицы Фрунзе – улицы Планерная –  
переулка 1-й Вагонников (кадастровый квартал 69:40:0100034  
в Заволжском районе города Твери»**

ЗУ40	Многоэтажная жилая застройка (высотная застройка)	11617
ЗУ41	Земельные участки (территории) общего пользования	119
ЗУ42	Земельные участки (территории) общего пользования	577
ЗУ43	Земельные участки (территории) общего пользования	648

Способы образования земельных участков указаны в таблице 2.

Таблица 2

Условный номер	Кадастровый номер	Фактическое использование	Способ образования
ЗУ1	69:40:0100034:22	под школу	перераспределение
ЗУ2	69:40:0100034:50, 69:40:0100034:22	под школу, земли запаса (неиспользуемые)	перераспределение
ЗУ3	69:40:0100034:50	земли запаса (неиспользуемые)	перераспределение
ЗУ4	69:40:0100034:50	земли запаса (неиспользуемые)	перераспределение
ЗУ5	69:40:0100034:50	земли запаса (неиспользуемые)	перераспределение
ЗУ6	69:40:0100034:50	земли запаса (неиспользуемые)	перераспределение
ЗУ7	69:40:0100034:50	земли запаса (неиспользуемые)	перераспределение
ЗУ8	69:40:0100034:50	земли запаса (неиспользуемые)	перераспределение
ЗУ9	69:40:0100034:50	земли запаса (неиспользуемые)	перераспределение
ЗУ10	69:40:0100034:47	для объектов жилой застройки	раздел
ЗУ11	69:40:0100034:47	для объектов жилой застройки	раздел
ЗУ12	69:40:0100034:27	для объектов общественно-делового значения	раздел
ЗУ13	69:40:0100034:27	для объектов общественно-делового значения	раздел
ЗУ14	69:40:0100034:24	под жилой дом	раздел
ЗУ15	69:40:0100034:24	под жилой дом	раздел
ЗУ16	69:40:0100034:23	под жилой дом	раздел
ЗУ17	69:40:0100034:23	под жилой дом	раздел
ЗУ18	69:40:0100034:20	жилой дом	раздел
ЗУ19	69:40:0100034:20	жилой дом	раздел
ЗУ20	69:40:0100034:49	свободные земли городской застройки	раздел
ЗУ21	69:40:0100034:49	свободные земли городской застройки	раздел
ЗУ22	69:40:0100034:49	свободные земли городской застройки	раздел
ЗУ23	69:40:0100034:20	жилой дом	раздел
ЗУ24	69:40:0100034:	неучтённые земли	образование
ЗУ25	69:40:0100034:12	под жилой дом	раздел
ЗУ26	69:40:0100034:51	свободные земли городской застройки	раздел
ЗУ27	69:40:0100034:51	свободные земли городской застройки	раздел
ЗУ28	69:40:0100034:51	свободные земли городской застройки	раздел
ЗУ29	69:40:0100034:	неучтённые земли	образование
ЗУ30	69:40:0100034:	неучтённые земли	образование
ЗУ31	69:40:0100034:	неучтённые земли	образование

Изм. Кол. уч. Лист № док. Подпись Дата

Взам. инв. №

Подп. и дата

Изм. Кол. уч. Лист № док. Подпись Дата

**ПМТ-ПЗ**

Лист  
5





**Внесение изменений в документацию по планировке территории в  
«границах: улицы Паши Савельевой – улицы Фрунзе – улицы Планерная –  
переулка 1-й Вагонников (кадастровый квартал 69:40:0100034  
в Заволжском районе города Твери»**

ЗУ32	69:40:0100034:	неучтённые земли	образование
ЗУ33	69:40:0100034:	неучтённые земли	образование
ЗУ34	69:40:0100034:	неучтённые земли	образование
ЗУ35	69:40:0100034:40	для многоэтажной застройки	раздел
ЗУ36	69:40:0100034:40	для многоэтажной застройки	раздел
ЗУ37	69:40:0100034:38	для многоэтажной застройки	раздел
ЗУ38	69:40:0100034:38	для многоэтажной застройки	раздел
ЗУ39	69:40:0100034:	неучтённые земли	образование
ЗУ40	69:40:0100034:2769	под строительство многоквартирного дома	раздел
ЗУ41	69:40:0100034:2769	под строительство многоквартирного дома	раздел
ЗУ42	69:40:0100034:47	для объектов жилой застройки	резервирование
ЗУ43	69:40:0100034:12	под жилой дом	раздел

ЗУ1 и ЗУ2 в дальнейшем объединятся под школу. На часть земельного участка ЗУ2 устанавливается сервитут для ремонта и размещения инженерных коммуникаций.

ЗУ13, ЗУ15, ЗУ17, ЗУ21, ЗУ23, ЗУ7, ЗУ43, ЗУ6, ЗУ42 объединяются в один земельный участок с разрешённым использованием под земельные участки (территории) общего пользования.

ЗУ31 с земельным участком 69:40:0100034:53 объединяются в один земельный участок с разрешённым использованием под земельные участки (территории) общего пользования.

ЗУ33 с земельным участком 69:40:0100034:52 объединяются в один земельный участок с разрешённым использованием под земельные участки (территории) общего пользования.

ЗУ36, ЗУ38, ЗУ41 объединяются в один земельный участок с разрешённым использованием под земельные участки (территории) общего пользования.

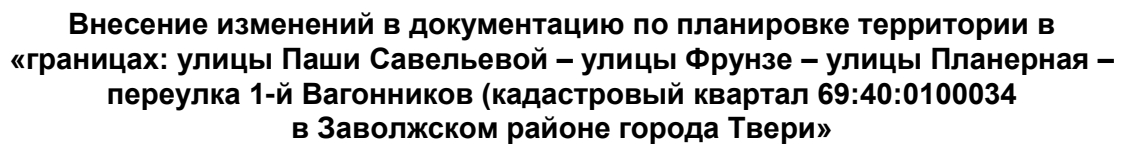
**Каталог координат земельных участков**

Расчет координат формируемых земельных участков в Заволжском районе города Твери произведен системе координат МСК-69.

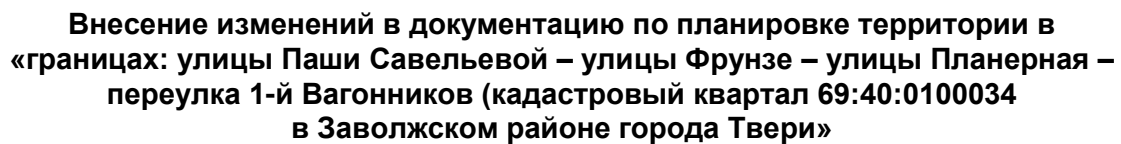
Все элементы границ между точками – прямые линии.

Изм. № подл.	Подп. и дата	Взам. инв. №
--------------	--------------	--------------

Изм.	Кол.уч.	Лист	№ док.	Подпись	Дата	<b>ПМТ-ПЗ</b>		Лист 6
------	---------	------	--------	---------	------	---------------	--	-----------



Изм. Кол.уч. Лист № док. Подпись Дата						<div> <div>ПМТ-ПЗ</div> <div>Лист 7</div> </div>
Изм.	Кол.уч.	Лист	№ док.	Подпись	Дата	



Инв. № подл.	Подп. и дата	Взам. инв. №

**ПМТ-ПЗ**

### Ведомость координат земельного участка

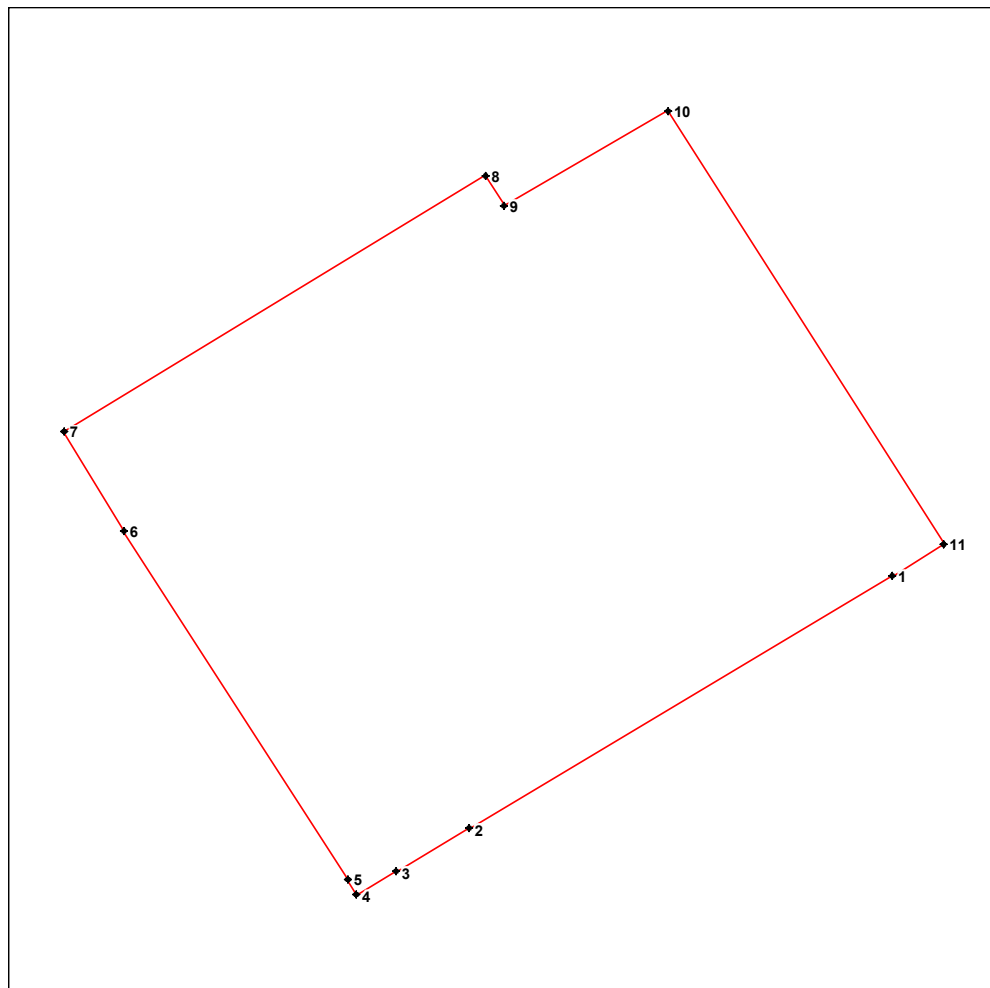
Предыдущий кадастровый номер: 69:40:01 00 034:22

Последующий кадастровый номер: 69:40:01 00 034:3У1

Адрес: г. Тверь, 1-й переулок Вагонников, д.5

Площадь участка: 10949 кв. м  $\pm$  36

Точка	Внут. углы	Дир. углы	Линии	X	Y
1	179°01.1'	239°09.1'	84.83	294640.80	2272094.48
2	180°00.1'	239°09.0'	14.72	294597.30	2272021.65
3	180°04.5'	239°04.5'	7.76	294589.75	2272009.01
4	86°50.5'	332°14.0'	3.20	294585.76	2272002.35
5	185°02.5'	327°11.5'	71.39	294588.59	2272000.86
6	178°04.0'	329°07.5'	19.88	294648.59	2271962.18
7	90°22.9'	58°44.6'	84.86	294665.65	2271951.98
8	90°41.3'	148°03.3'	6.10	294709.68	2272024.52
9	268°16.7'	59°46.6'	32.52	294704.50	2272027.75
10	92°16.1'	147°30.5'	88.41	294720.87	2272055.85
11	89°20.4'	238°10.2'	10.43	294646.30	2272103.34





**Ведомость координат земельного участка**

Предыдущий кадастровый номер: 69:40:01 00 034:50

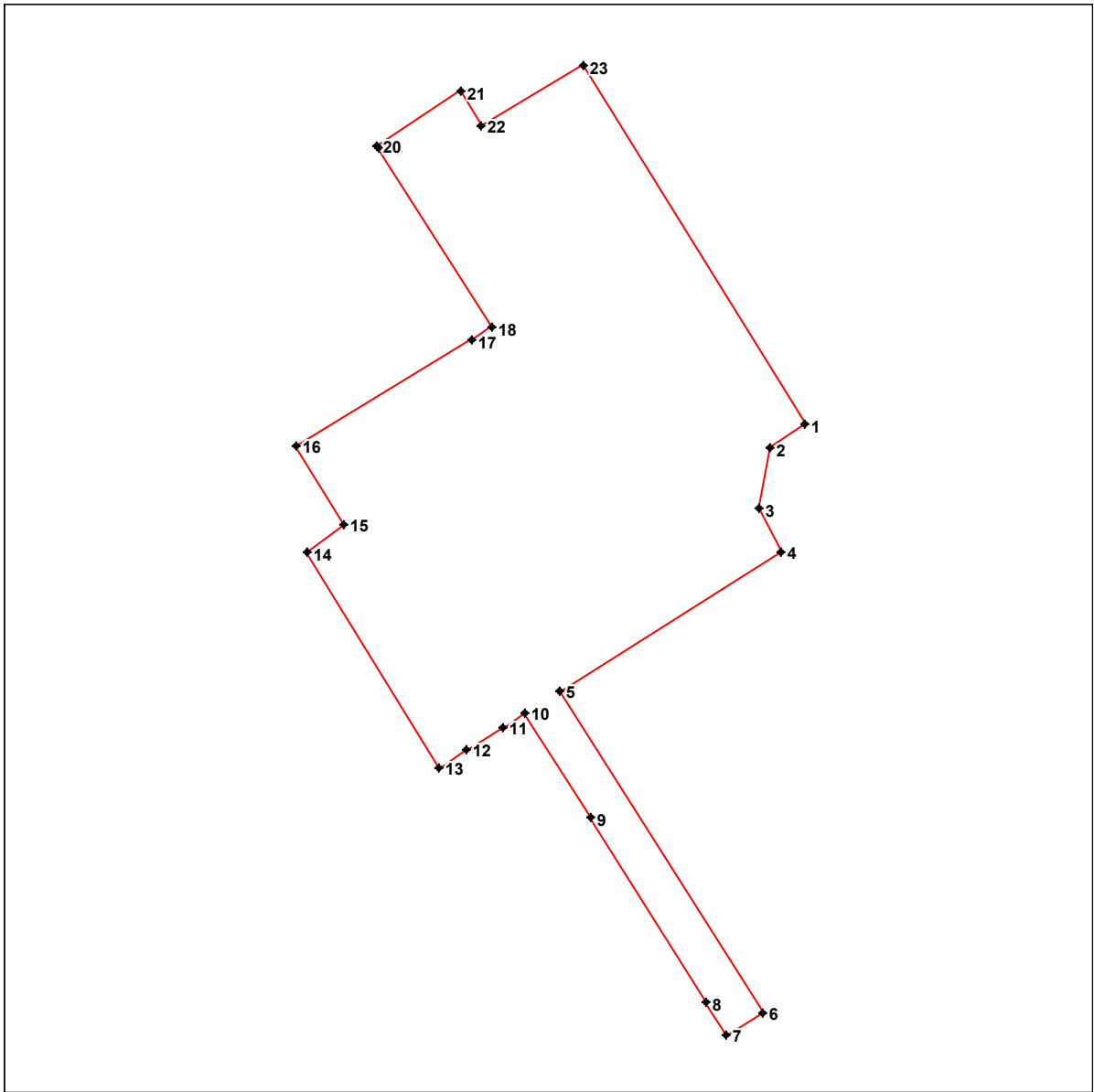
Последующий кадастровый номер: 69:40:01 00 034:3У2

Адрес: г. Тверь, 1-й переулок Вагонников, д.5

Площадь участка: 37211 кв. м  $\pm$  67 кв.м

Точка	Внут. углы	Дир. углы	Линии	X	Y
1	92°48.7'	235°31.1'	17.47	294606.08	2272232.94
2	224°15.9'	191°15.2'	25.67	294596.19	2272218.54
3	218°44.1'	152°31.0'	20.11	294571.01	2272213.53
4	94°45.7'	237°45.4'	108.37	294553.17	2272222.81
5	270°00.7'	147°44.7'	157.73	294495.35	2272131.15
6	89°56.0'	237°48.7'	17.57	294361.96	2272215.33
7	89°52.2'	327°56.4'	15.79	294352.60	2272200.46
8	180°02.0'	327°54.4'	90.44	294365.98	2272192.08
9	180°05.3'	327°49.1'	51.50	294442.60	2272144.03
10	270°03.0'	237°46.1'	11.01	294486.19	2272116.60
11	180°00.5'	237°45.6'	17.32	294480.32	2272107.29
12	179°58.6'	237°47.0'	14.03	294471.08	2272092.64
13	89°24.2'	328°22.8'	104.54	294463.60	2272080.77
14	95°39.2'	52°43.6'	19.88	294552.62	2272025.96
15	264°23.4'	328°20.2'	38.35	294564.66	2272041.78
16	89°11.1'	59°09.1'	84.83	294597.30	2272021.65
17	180°58.9'	58°10.2'	10.43	294640.80	2272094.48
18	270°39.6'	327°30.5'	88.41	294646.30	2272103.34
19	181°11.9'	326°18.6'	1.08	294720.87	2272055.85
20	88°57.1'	57°21.5'	41.53	294721.77	2272055.25
21	88°47.3'	148°34.2'	16.45	294744.17	2272090.22
22	268°52.4'	59°41.8'	49.05	294730.13	2272098.80
23	91°22.0'	148°19.9'	174.83	294754.88	2272141.15

Схема участка:



# Ведомость координат земельного участка

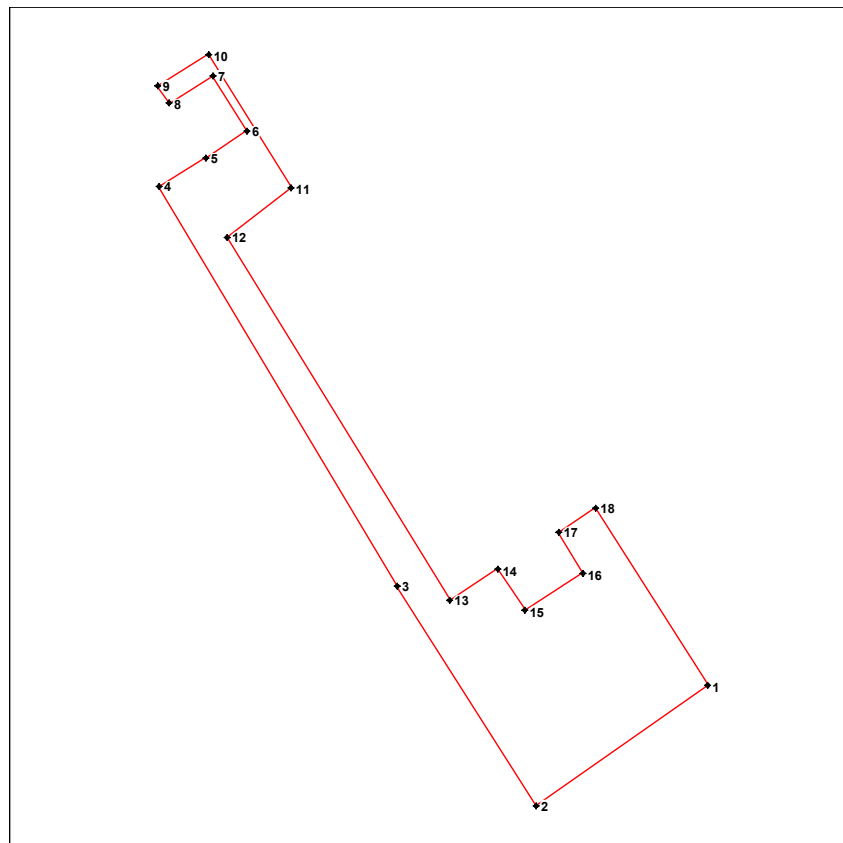
Предыдущий кадастровый номер: 69:40:01 00 034:50

Последующий кадастровый номер: 69:40:01 00 034:3У3

Адрес: г. Тверь, ул. Паши Савельевой

Площадь участка: 4014 кв. м ± 22 кв.м.

Точка	Внут. углы	Дир. углы	Линии	X	Y
1	92°42.4'			294442.60	2272144.03
2	87°12.2'	235°06.8'	51.51	294413.14	2272101.78
3	178°49.6'	327°54.5'	63.62	294467.04	2272067.98
4	90°13.8'	329°05.0'	114.21	294565.02	2272009.30
5	182°06.3'	58°51.2'	13.44	294571.97	2272020.80
6	268°29.0'	56°44.9'	12.33	294578.73	2272031.11
7	271°00.7'	328°15.9'	15.93	294592.28	2272022.73
8	91°14.7'	237°15.2'	12.79	294585.36	2272011.97
9	86°51.6'	326°00.6'	5.29	294589.75	2272009.01
10	90°48.8'	59°09.0'	14.72	294597.30	2272021.65
11	95°36.6'	148°20.2'	38.35	294564.66	2272041.78
12	264°20.8'	232°43.6'	19.88	294552.62	2272025.96
13	270°35.8'	148°22.8'	104.54	294463.60	2272080.77
14	91°04.5'	57°47.0'	14.03	294471.08	2272092.64
15	268°52.1'	146°42.5'	11.99	294461.06	2272099.22
16	268°21.2'	57°50.3'	16.74	294469.97	2272113.39
17	91°43.1'	329°29.2'	12.01	294480.32	2272107.29
18	89°57.0'	57°46.1'	11.01	294486.19	2272116.60
		147°49.1'	51.50		



### Ведомость координат земельного участка

Предыдущий кадастровый номер: 69:40:01 00 034:50

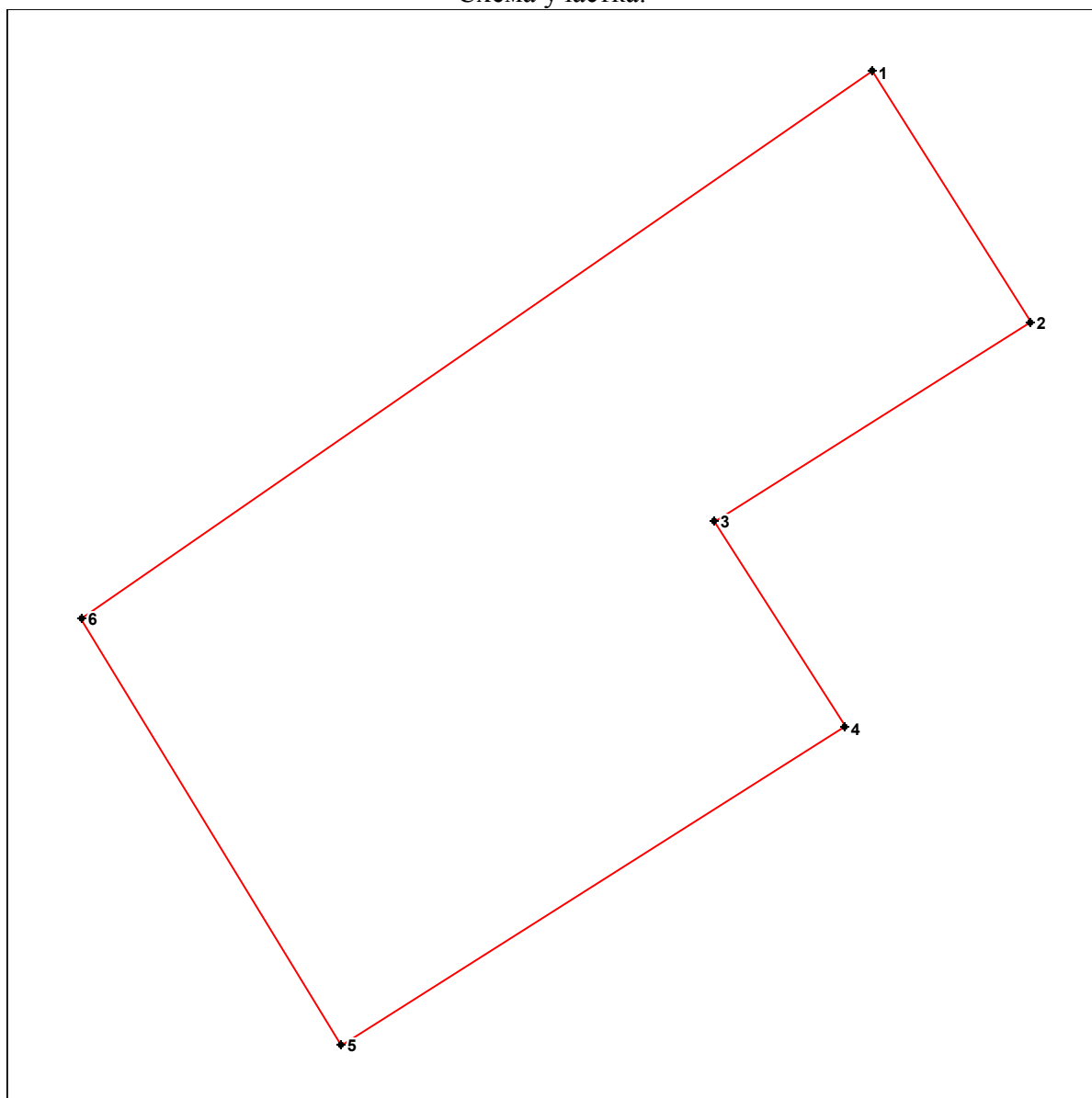
Последующий кадастровый номер: 69:40:01 00 034:3У4

Адрес: г. Тверь, ул. Паши Савельевой

Площадь участка: 1163 кв. м  $\pm$  12 кв.м.

Точка	Внут. углы	Дир. углы	Линии	X	Y
1	87°22.4'	147°56.4'	15.79	294365.98	2272192.08
2	90°08.1'	237°48.3'	19.88	294352.60	2272200.46
3	270°01.0'	147°47.3'	13.00	294342.01	2272183.64
4	89°59.4'	237°48.0'	31.70	294331.01	2272190.57
5	89°04.0'	328°44.0'	26.57	294314.12	2272163.75
6	93°25.1'	55°18.8'	51.22	294336.83	2272149.96

Схема участка:





**Ведомость координат земельного участка**

Предыдущий кадастровый номер: 69:40:01 00 034:50

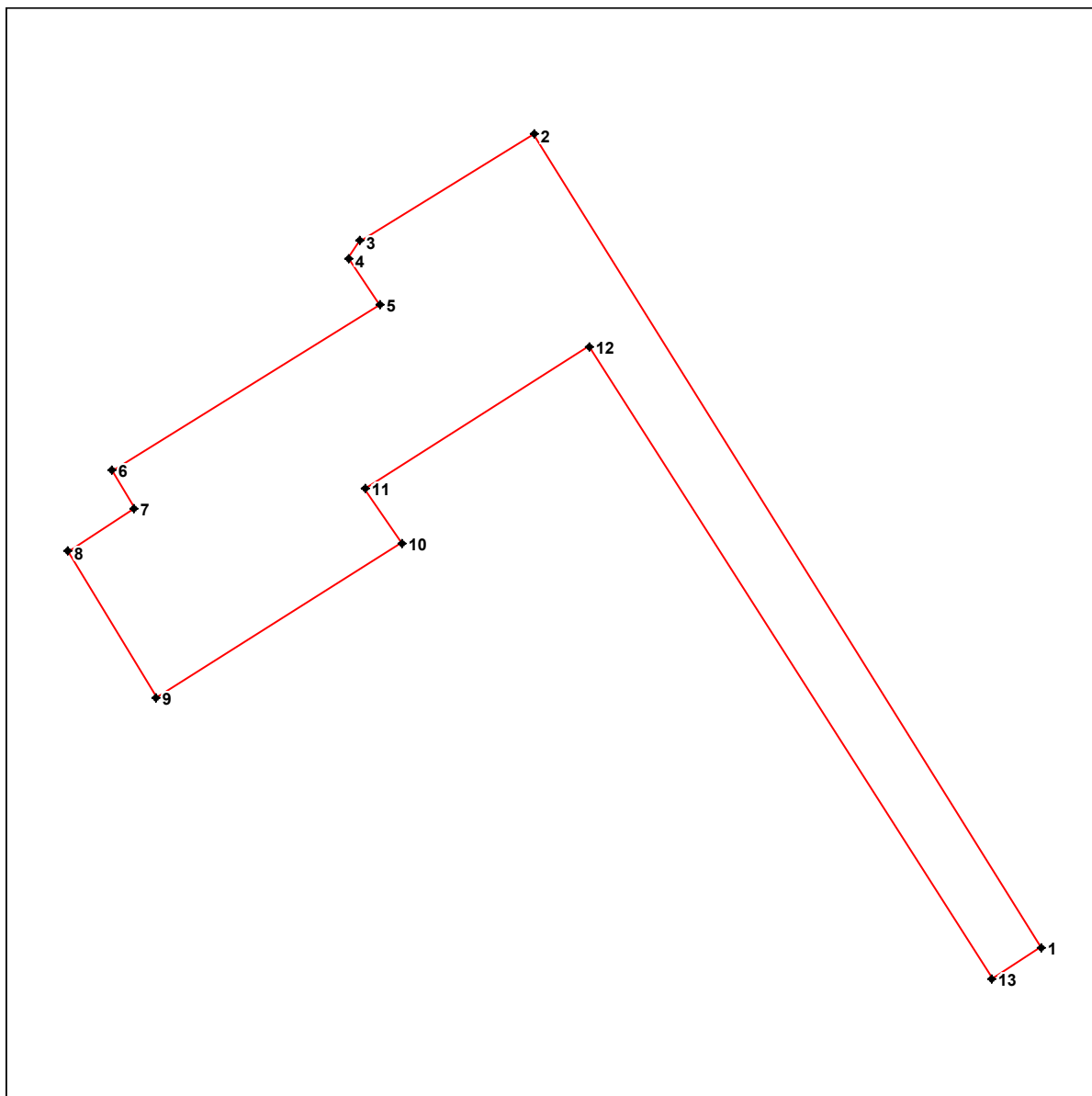
Последующий кадастровый номер: 69:40:01 00 034:3У5

Адрес: г. Тверь, ул. Паши Савельевой

Площадь участка: 1761 кв. м  $\pm$  14 кв.м.

Точка	Внут. углы	Дир. углы	Линии	X	Y
1	269°41.2'	328°06.4'	98.23	294309.65	2272156.65
2	269°40.4'	238°25.9'	20.97	294393.05	2272104.75
3	205°28.5'	212°57.4'	2.17	294382.07	2272086.88
4	246°35.5'	146°22.0'	5.63	294380.25	2272085.70
5	88°07.4'	238°14.6'	32.22	294375.56	2272088.82
6	268°17.3'	149°57.3'	4.49	294358.60	2272061.42
7	93°17.5'	236°39.7'	8.12	294354.71	2272063.67
8	267°44.0'	148°55.8'	17.48	294350.25	2272056.89
9	271°08.3'	57°47.4'	29.74	294335.28	2272065.91
10	271°33.0'	326°14.4'	6.78	294351.13	2272091.07
11	88°27.2'	57°47.2'	27.22	294356.77	2272087.30
12	90°14.9'	147°32.3'	76.84	294371.28	2272110.33
13	269°44.8'	57°47.5'	6.00	294306.45	2272151.57

Схема участка:



### Ведомость координат земельного участка

Предыдущий кадастровый номер: 69:40:01 00 034:50

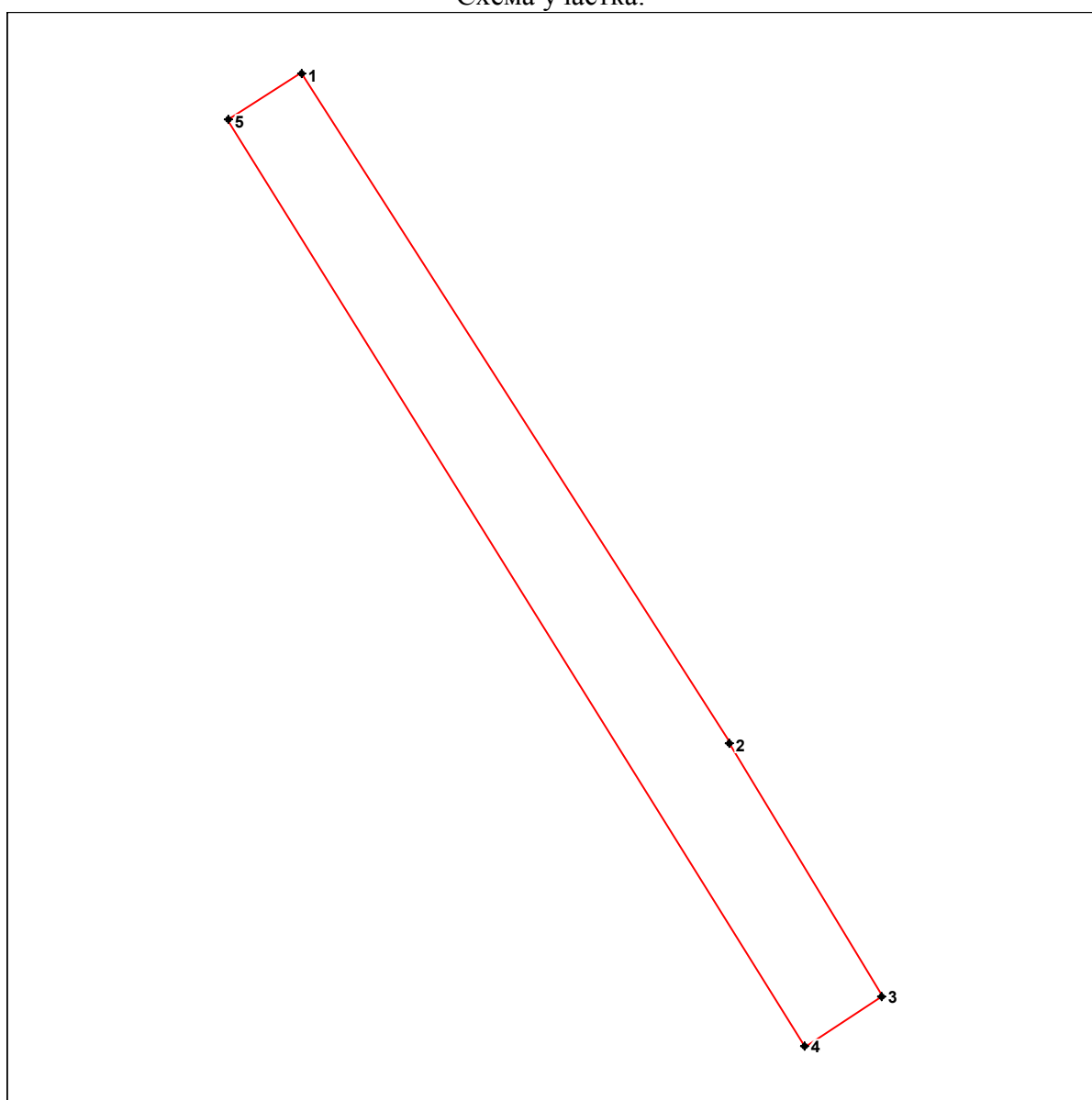
Последующий кадастровый номер: 69:40:01 00 034:3У6

Адрес: г. Тверь, ул. Паши Савельевой

Площадь участка: 821 кв. м  $\pm$  10 кв.м.

Точка	Внут. углы	Дир. углы	Линии	X	Y
1	90°55.0'	147°30.0'	71.58	294397.20	2272111.50
2	178°46.0'	148°44.0'	26.57	294336.83	2272149.96
3	90°55.6'	237°48.4'	8.39	294314.12	2272163.75
4	89°42.0'	328°06.4'	98.23	294309.65	2272156.65
5	89°41.4'	58°25.0'	7.92	294393.05	2272104.75

Схема участка:



### Ведомость координат земельного участка

Предыдущий кадастровый номер: 69:40:01 00 034:50

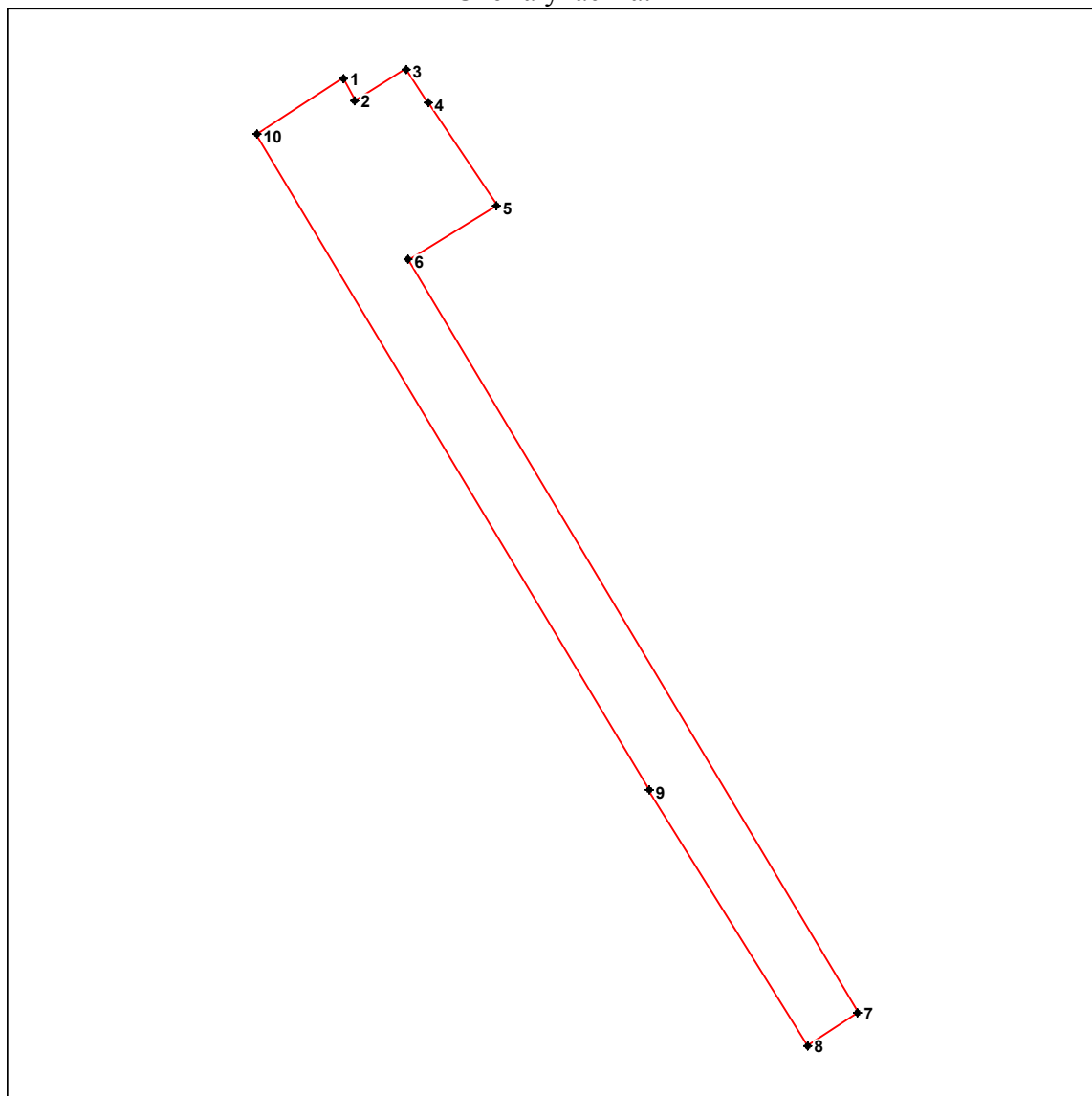
Последующий кадастровый номер: 69:40:01 00 034:3У7

Адрес: г. Тверь, ул. Паши Савельевой

Площадь участка: 1457 кв. м  $\pm$  13 кв.м.

Точка	Внут. углы	Дир. углы	Линии	X	Y
1	85°04.5'			294588.59	2272000.86
		152°14.0'	3.20		
2	273°09.5'			294585.76	2272002.35
		59°04.5'	7.76		
3	93°03.9'			294589.75	2272009.01
		146°00.6'	5.29		
4	179°24.8'			294585.36	2272011.97
		146°35.8'	16.04		
5	87°44.6'			294571.97	2272020.80
		238°51.2'	13.44		
6	269°46.2'			294565.02	2272009.30
		149°05.0'	114.21		
7	92°50.0'			294467.04	2272067.98
		236°15.0'	7.87		
8	88°05.4'			294462.67	2272061.44
		328°09.5'	39.20		
9	179°04.7'			294495.97	2272040.76
		329°04.8'	99.55		
10	91°46.3'			294581.37	2271989.61
		57°18.5'	13.37		

Схема участка:





### Ведомость координат земельного участка

Предыдущий кадастровый номер: 69:40:01 00 034:50

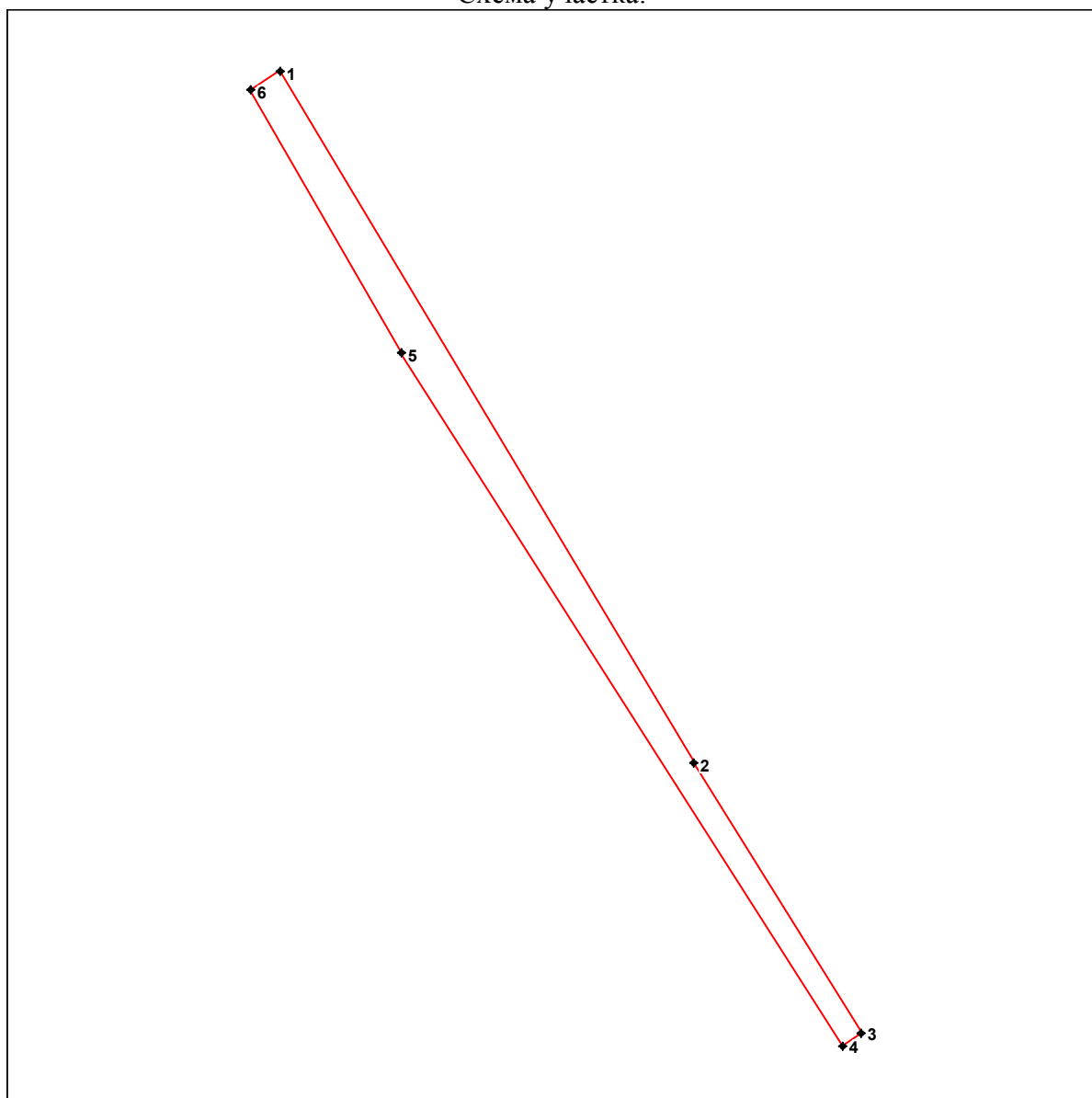
Последующий кадастровый номер: 69:40:01 00 034:3У8

Адрес: г. Тверь, ул. Паши Савельевой

Площадь участка: 546 кв. м  $\pm$  8 кв.м.

Точка	Внут. углы	Дир. углы	Линии	X	Y
1	88°13.9'			294581.37	2271989.61
		149°04.8'	99.55		
2	180°55.3'			294495.97	2272040.76
		148°09.5'	39.20		
3	92°18.0'			294462.67	2272061.44
		235°51.5'	2.82		
4	88°20.2'			294461.09	2272059.11
		327°31.3'	101.33		
5	177°25.9'			294546.57	2272004.70
		330°05.4'	37.48		
6	92°46.6'			294579.06	2271986.01
		57°18.8'	4.28		

Схема участка:



### Ведомость координат земельного участка

Предыдущий кадастровый номер: 69:40:01 00 034:50

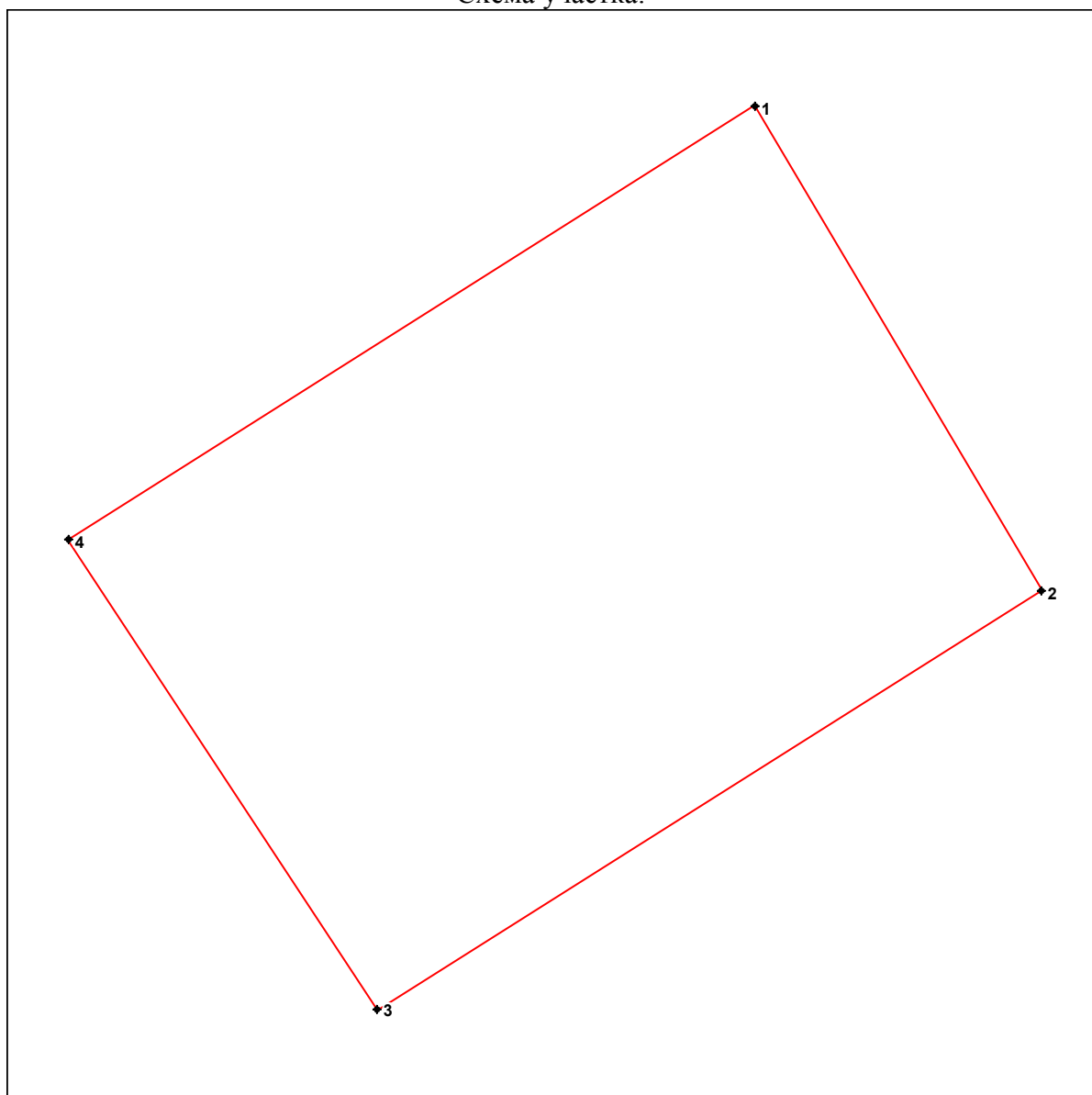
Последующий кадастровый номер: 69:40:01 00 034:3У9

Адрес: г. Тверь, ул. Паши Савельевой

Площадь участка: 204 кв. м  $\pm$  5 кв.м.

Точка	Внут. углы	Дир. углы	Линии	X	Y
1	88°16.4'	149°29.2'	12.01	294480.32	2272107.29
2	91°38.8'	237°50.3'	16.74	294469.97	2272113.39
3	91°07.9'	326°42.5'	11.99	294461.06	2272099.22
4	88°56.9'	57°45.6'	17.32	294471.08	2272092.64

Схема участка:



### Ведомость координат земельного участка

Предыдущий кадастровый номер: 69:40:01 00 034:47

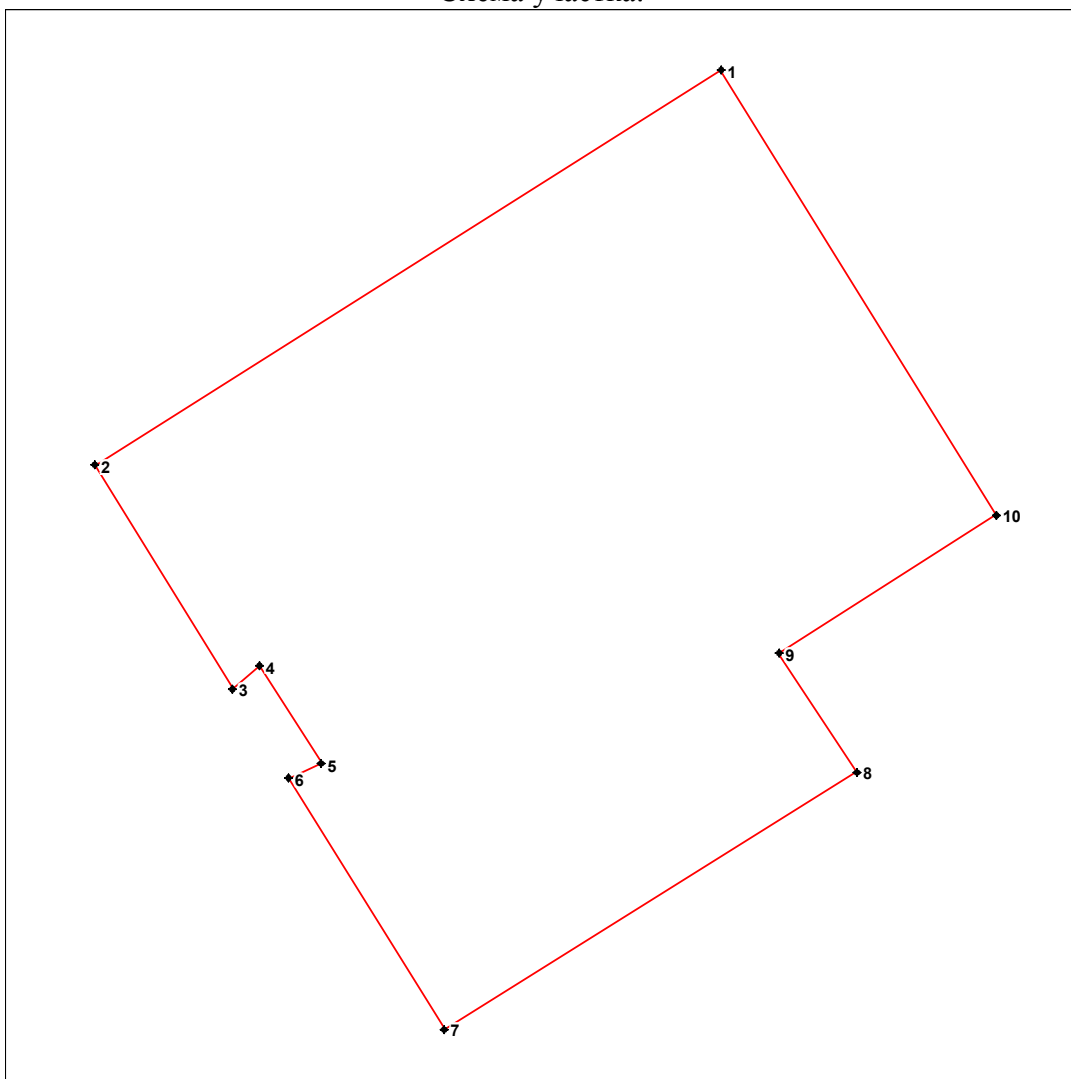
Последующий кадастровый номер: 69:40:01 00 034:3У10

Адрес: г. Тверь, ул. Паши Савельевой

Площадь участка: 24975 кв. м  $\pm$  55 кв.м.

Точка	Внут. углы	Дир. углы	Линии	X	Y
1	270°23.2'			294803.36	2271792.73
		237°45.9'	174.00		
2	269°37.3'			294710.55	2271645.55
		148°08.6'	61.74		
3	278°06.2'			294658.11	2271678.14
		50°02.4'	8.22		
4	82°00.2'			294663.39	2271684.44
		148°02.2'	26.89		
5	83°45.7'			294640.57	2271698.67
		244°16.5'	8.23		
6	276°08.0'			294637.00	2271691.25
		148°08.5'	69.33		
7	270°07.1'			294578.12	2271727.84
		58°01.4'	114.16		
8	271°02.9'			294638.58	2271824.69
		326°58.5'	33.15		
9	89°26.6'			294666.37	2271806.62
		57°31.9'	60.49		
10	269°22.8'			294698.84	2271857.66
		328°09.1'	123.04		

Схема участка:



### Ведомость координат земельного участка

Предыдущий кадастровый номер: 69:40:01 00 034:47

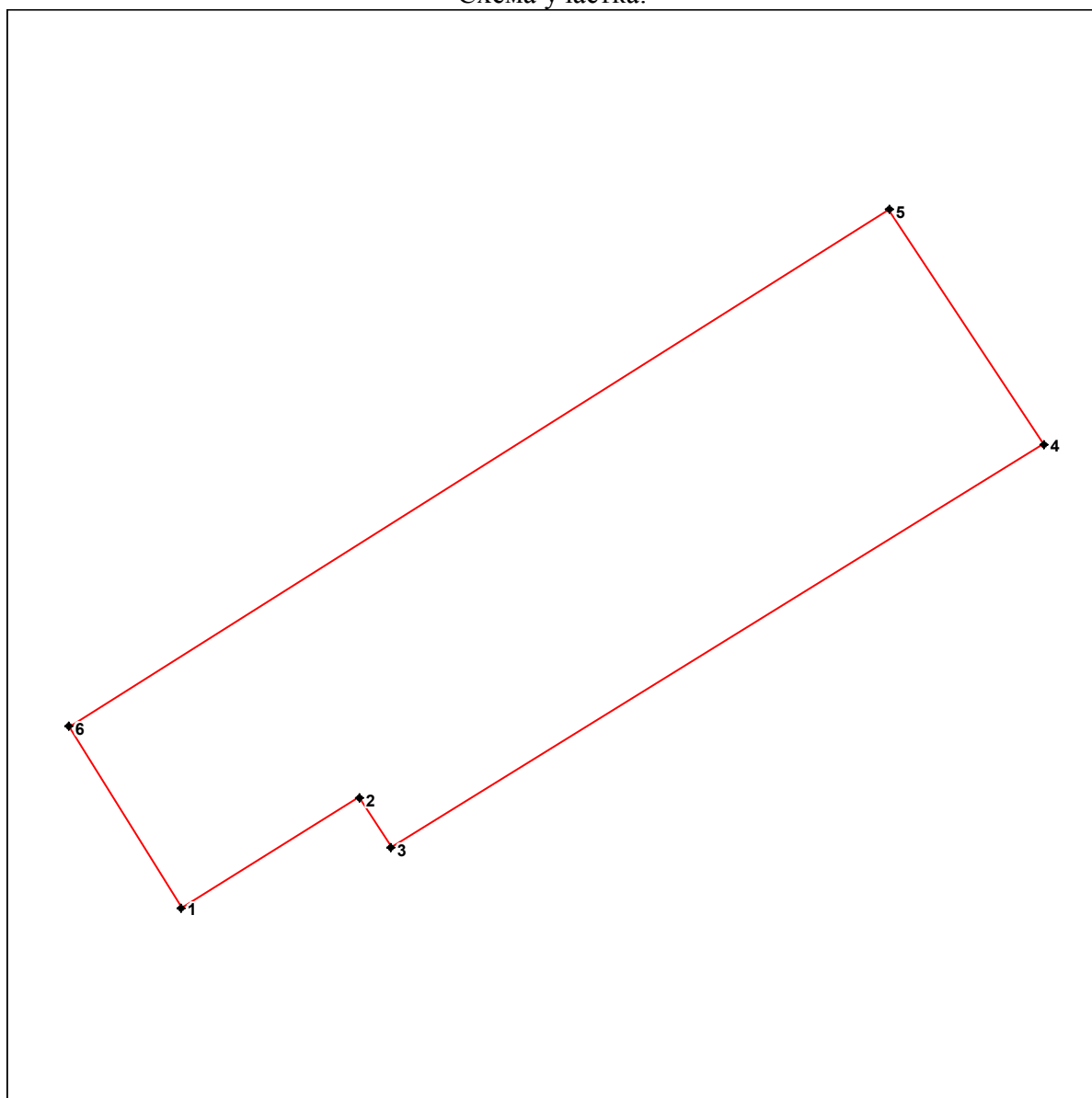
Последующий кадастровый номер: 69:40:01 00 034:3У11

Адрес: г. Тверь, ул. Паши Савельевой

Площадь участка: 3129 кв. м  $\pm$  19

Точка	Внут. углы	Дир. углы	Линии	X	Y
1	269°49.8'	58°19.4'	23.02	294788.13	2271812.75
2	90°53.1'		6.49	294800.21	2271832.34
3	269°11.3'	147°26.3'	84.62	294794.74	2271835.84
4	271°28.9'	58°14.9'		294839.27	2271907.79
5	269°00.3'	326°46.1'	31.01	294865.21	2271890.80
6	269°36.6'	237°45.8'	106.97	294808.15	2271800.31
		148°09.2'	23.58		

Схема участка:

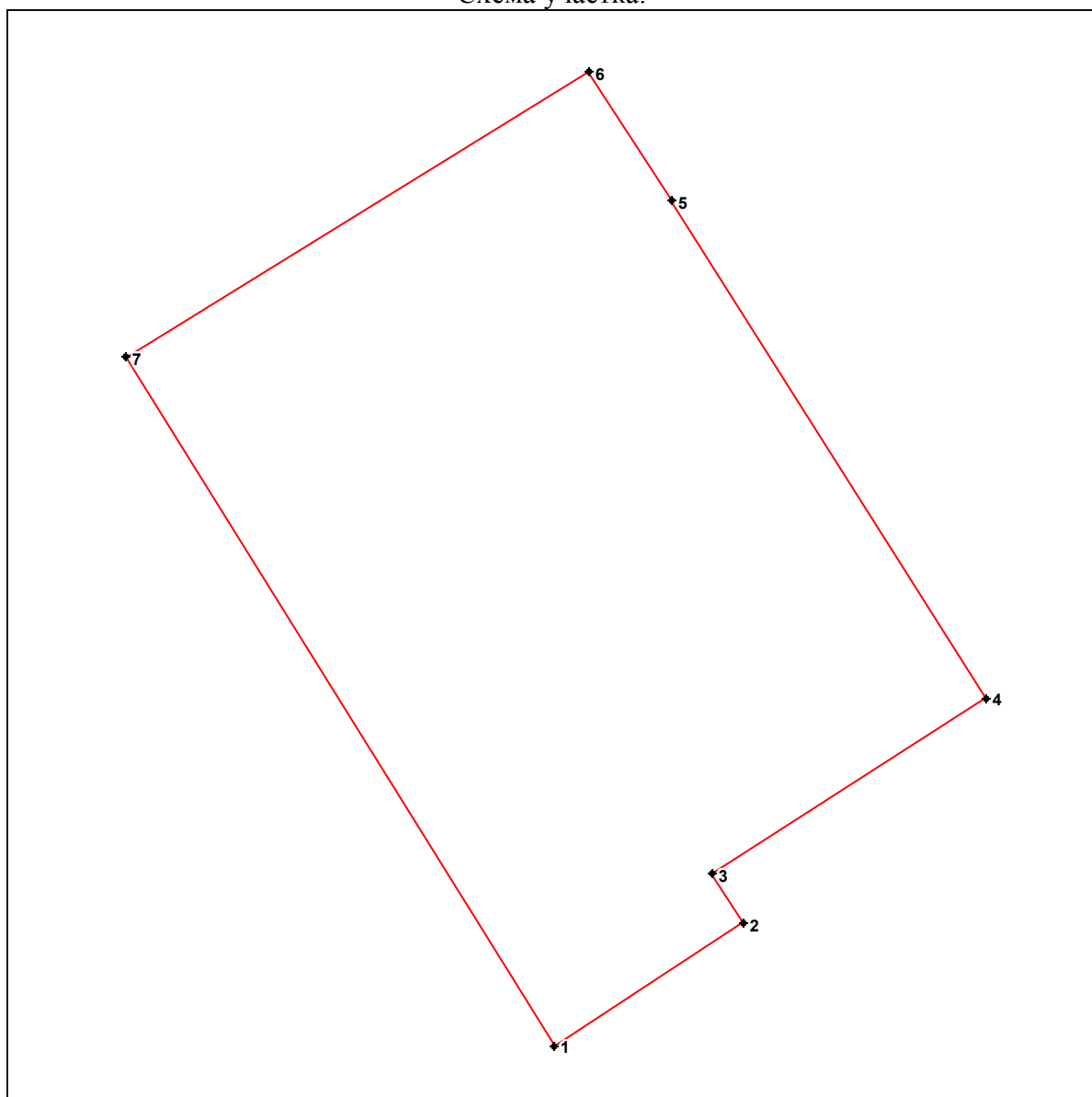


### Ведомость координат земельного участка

Предыдущий кадастровый номер: 69:40:01 00 034:27  
Последующий кадастровый номер: 69:40:01 00 034:3У12  
Адрес: г. Тверь, ул. Фрунзе  
Площадь участка: 756 кв. м

Точка	Внут. углы	Дир. углы	Линии	X	Y
1	270°55.0'			294758.99	2271830.89
		57°11.0'	9.55		
2	269°25.9'			294764.17	2271838.92
		327°45.0'	2.50		
3	90°23.1'			294766.28	2271837.58
		57°22.0'	13.76		
4	269°44.0'			294773.70	2271849.17
		327°38.0'	24.91		
5	180°11.7'			294794.74	2271835.84
		327°26.3'	6.49		
6	269°06.9'			294800.21	2271832.34
		238°19.4'	23.02		
7	270°13.5'			294788.13	2271812.75
		148°05.9'	34.32		

Схема участка:



### Ведомость координат земельного участка

Предыдущий кадастровый номер: 69:40:01 00 034:27

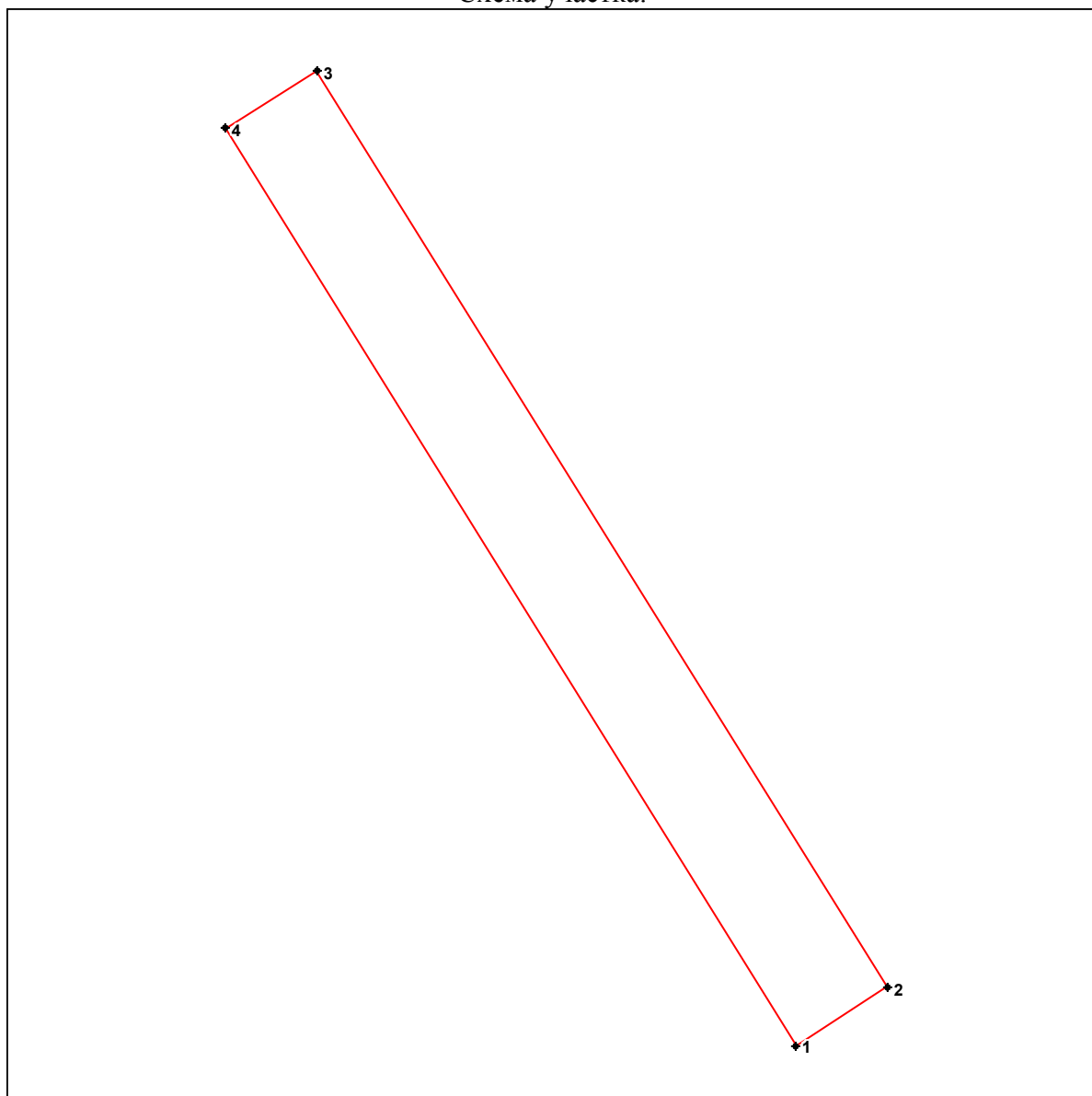
Последующий кадастровый номер: 69:40:01 00 034:3У13

Адрес: г. Тверь, ул. Фрунзе

Площадь участка: 119 кв. м

Точка	Внут. углы	Дир. углы	Линии	X	Y
1	270°28.7'			294757.14	2271827.96
2	269°31.1'	57°37.1'	3.47	294758.99	2271830.89
3	269°53.2'	328°05.9'	34.32	294788.13	2271812.75
4	270°07.0'	238°12.8'	3.47	294786.30	2271809.81
		148°05.8'	34.35		

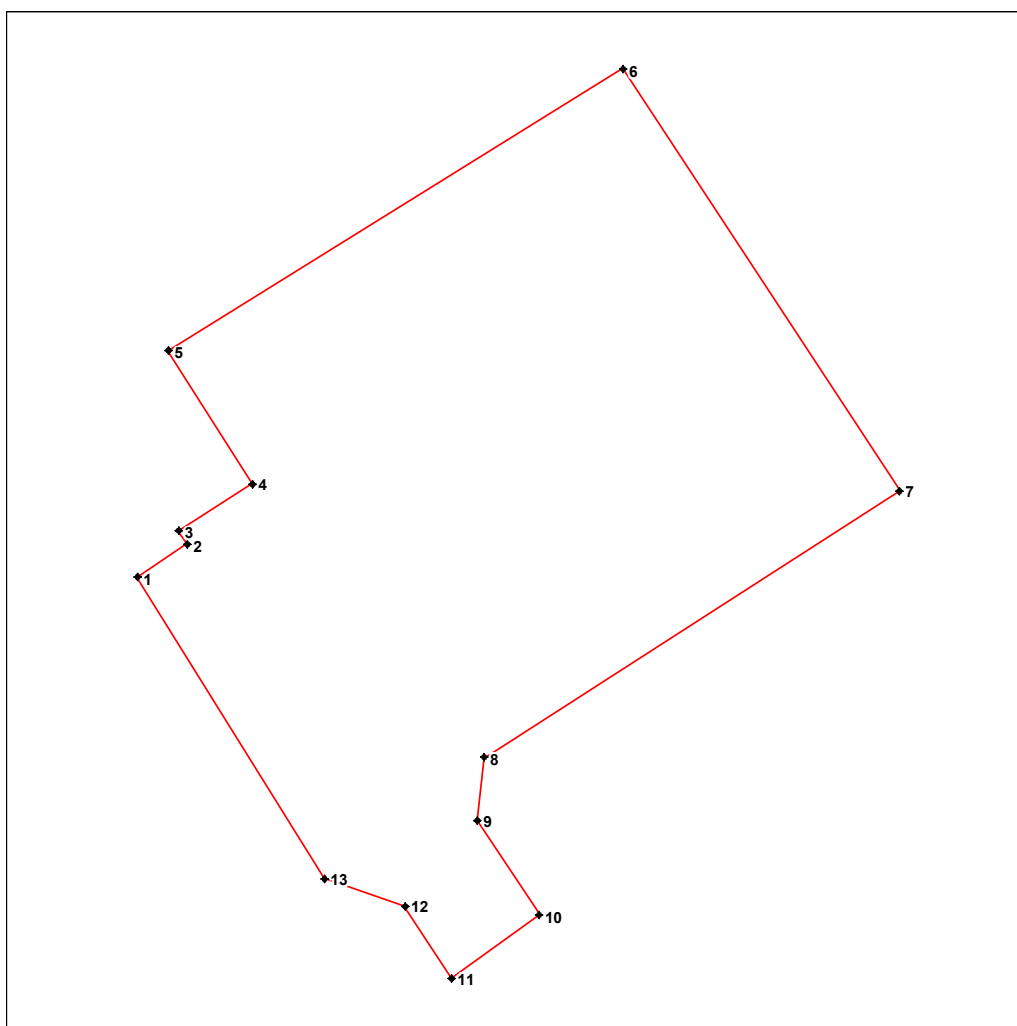
Схема участка:



### Ведомость координат земельного участка

Предыдущий кадастровый номер: 69:40:01 00 034:24  
 Последующий кадастровый номер: 69:40:01 00 034:3У14  
 Адрес: г. Тверь, ул.Фрунзе Площадь участка: 8678 кв. м

Точка	Внут. углы	Дир. углы	Линии	X	Y
1	90°59.1'			294758.99	2271830.89
		57°11.0'	9.55		
2	269°25.9'			294764.17	2271838.92
		327°45.0'	2.50		
3	90°23.1'			294766.28	2271837.58
		57°22.0'	13.76		
4	269°44.0'			294773.70	2271849.17
		327°38.0'	24.91		
5	89°23.1'			294794.74	2271835.84
		58°14.9'	84.62		
6	91°28.3'			294839.27	2271907.79
		146°46.6'	79.66		
7	89°29.1'			294772.63	2271951.44
		237°17.5'	78.08		
8	231°17.6'			294730.44	2271885.74
		185°59.9'	9.96		
9	218°52.4'			294720.53	2271884.70
		147°07.5'	17.85		
10	92°59.1'			294705.54	2271894.39
		234°08.4'	16.95		
11	87°03.4'			294695.61	2271880.65
		327°05.1'	13.67		
12	218°37.6'			294707.09	2271873.22
		288°27.4'	13.44		
13	140°17.4'			294711.34	2271860.47
		328°10.0'	56.09		



### Ведомость координат земельного участка

Предыдущий кадастровый номер: 69:40:01 00 034:24

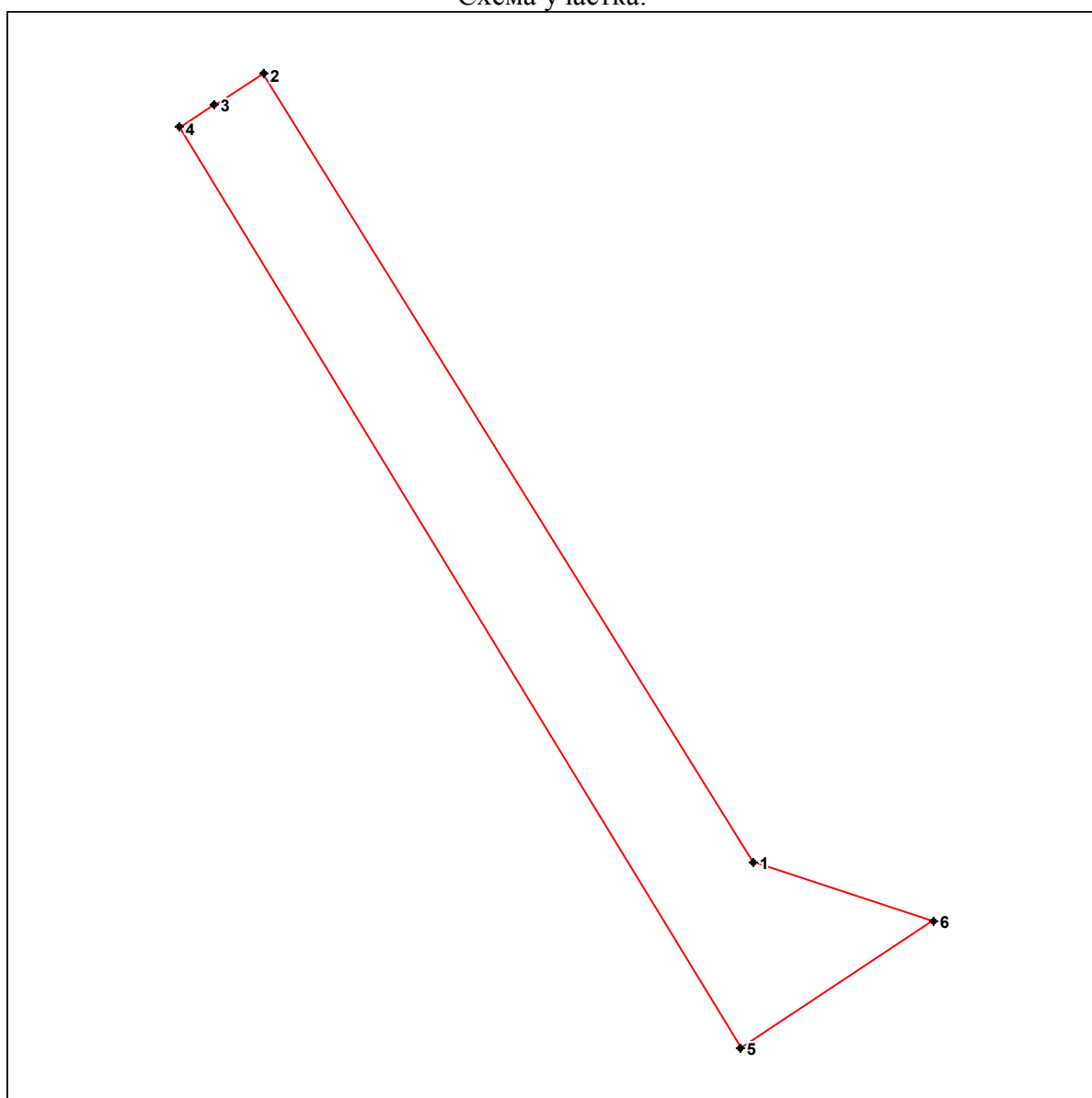
Последующий кадастровый номер: 69:40:01 00 034:3У15

Адрес: г. Тверь, ул. Фрунзе

Площадь участка: 443 кв. м

Точка	Внут. углы	Дир. углы	Линии	X	Y
1	139°53.7'			294711.34	2271860.47
2	139°53.7'	328°10.0'	56.09		
3	270°33.0'	237°37.1'	3.47	294758.99	2271830.89
4	180°16.5'	237°20.6'	2.54	294757.14	2271827.96
5	268°40.8'	148°39.8'	65.19	294755.76	2271825.82
6	272°00.8'	56°39.0'	13.99	294700.09	2271859.72
	308°35.3'	288°03.7'	11.50	294707.78	2271871.40

Схема участка:





### Ведомость координат земельного участка

Предыдущий кадастровый номер: 69:40:01 00 034:23

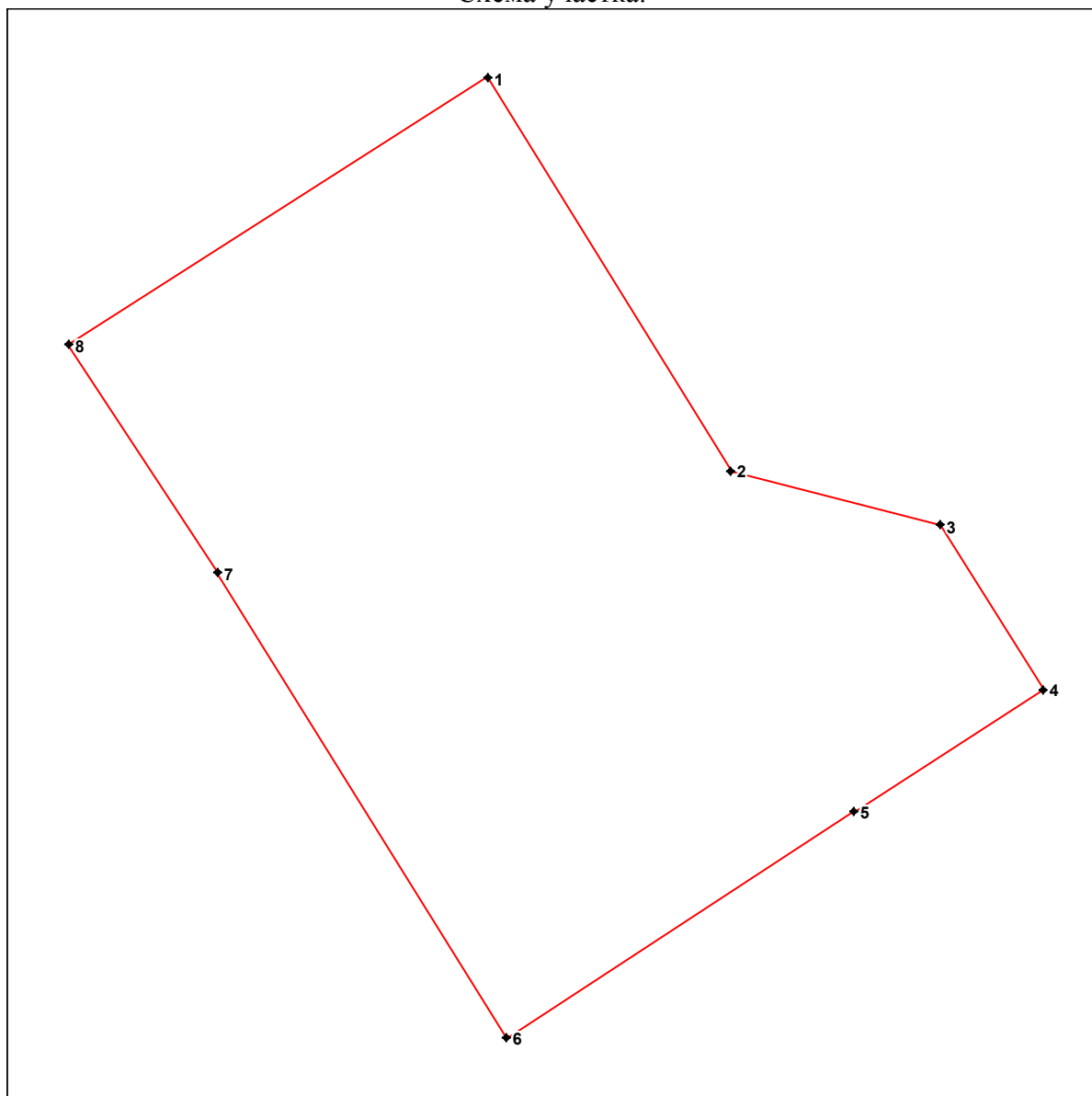
Последующий кадастровый номер: 69:40:01 00 034:3У16

Адрес: г. Тверь, ул. Паши Савелевой

Площадь участка: 6564 кв. м

Точка	Внут. углы	Дир. углы	Линии	X	Y
1	89°21.6'			294698.84	2271857.66
		148°10.3'	56.35		
2	223°37.3'			294650.97	2271887.37
		104°33.0'	26.30		
3	136°39.3'			294644.36	2271912.83
		147°53.7'	23.59		
4	90°42.5'			294624.38	2271925.37
		237°11.2'	27.38		
5	180°14.6'			294609.54	2271902.36
		236°56.6'	50.51		
6	88°55.6'			294581.99	2271860.02
		328°01.0'	66.72		
7	181°02.5'			294638.58	2271824.69
		326°58.5'	33.15		
8	89°26.6'			294666.37	2271806.62
		57°31.9'	60.49		

Схема участка:



### Ведомость координат земельного участка

Предыдущий кадастровый номер: 69:40:01 00 034:23

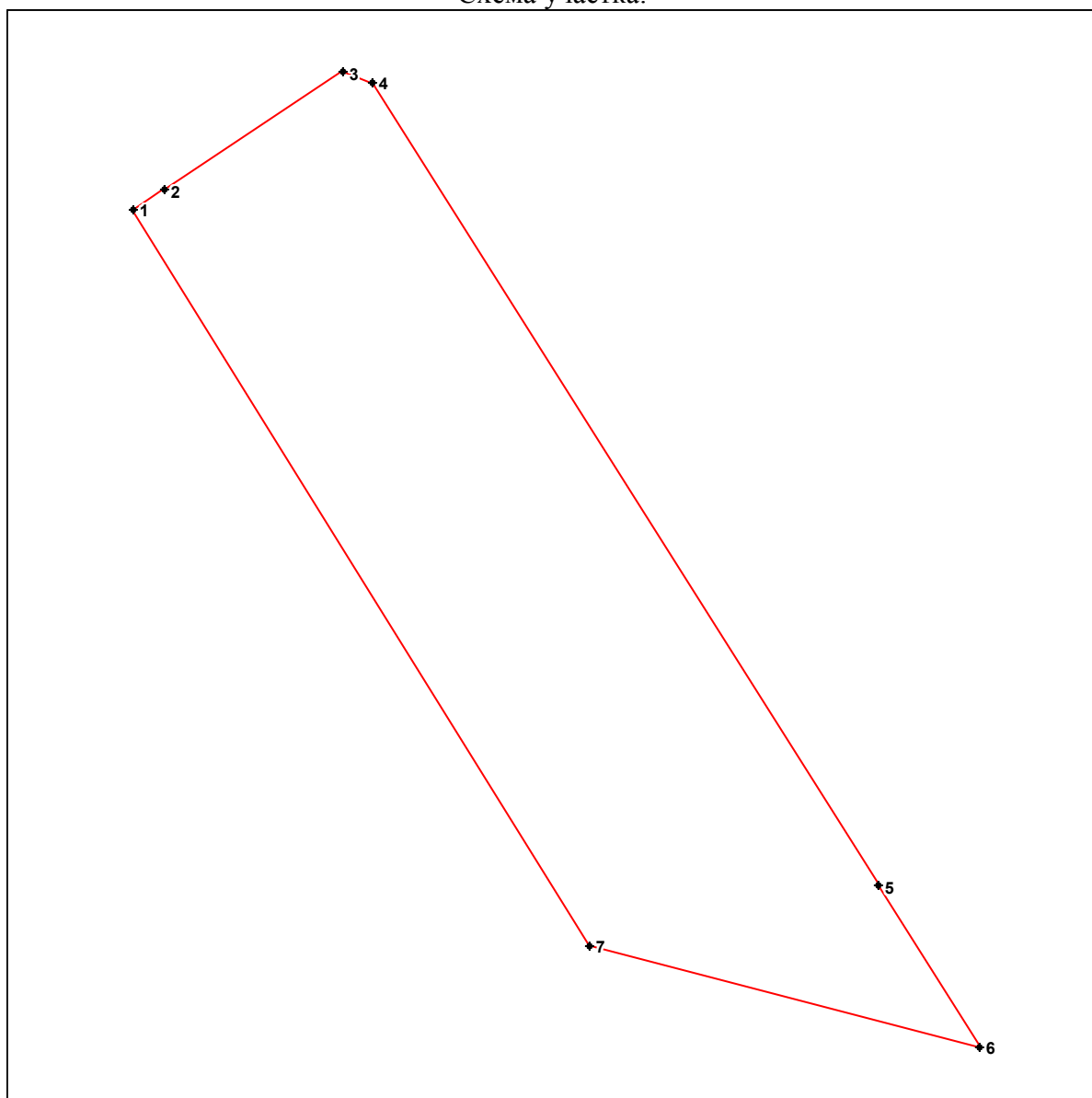
Последующий кадастровый номер: 69:40:01 00 034:3У17

Адрес: г. Тверь, ул. Паши Савельевой

Площадь участка: 1175 кв. м

Точка	Внут. углы	Дир. углы	Линии	X	Y
1	89°13.9'			294698.84	2271857.66
		58°56.4'	2.41		
2	182°17.4'			294700.09	2271859.72
		56°39.0'	13.99		
3	125°50.9'			294707.78	2271871.40
		110°48.1'	1.94		
4	143°05.5'			294707.09	2271873.22
		147°42.6'	61.78		
5	179°54.6'			294654.86	2271906.22
		147°48.0'	12.41		
6	43°15.0'			294644.36	2271912.83
		284°33.0'	26.30		
7	136°22.7'			294650.97	2271887.37
		328°10.3'	56.35		

Схема участка:



### Ведомость координат земельного участка

Предыдущий кадастровый номер: 69:40:01 00 034:20

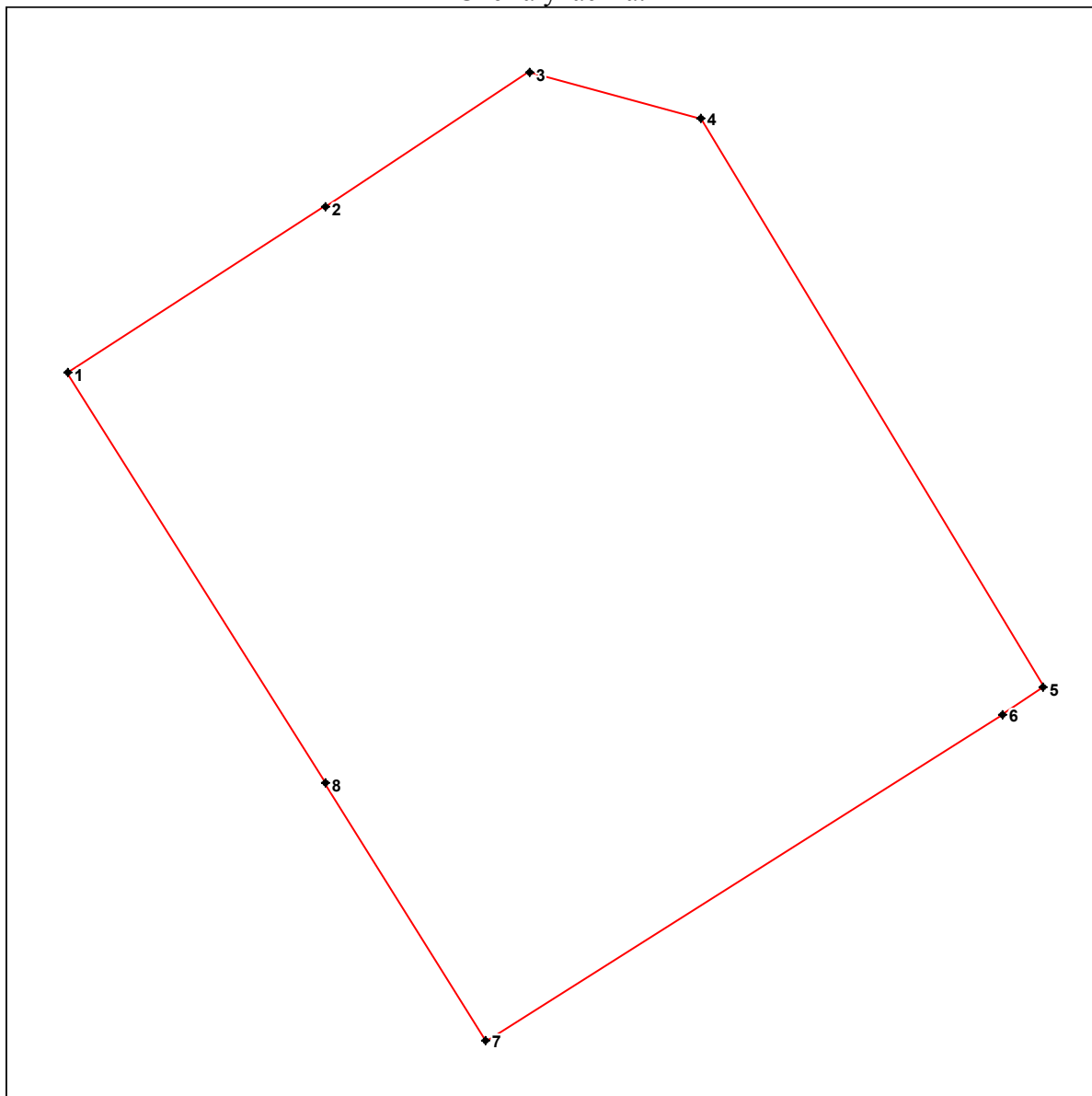
Последующий кадастровый номер: 69:40:01 00 034:3У18

Адрес: г. Тверь, ул. Паши Савельевой

Площадь участка: 4158 кв. м

Точка	Внут. углы	Дир. углы	Линии	X	Y
1	90°43.1'			294609.54	2271902.36
		57°11.2'	27.38		
2	180°32.6'			294624.38	2271925.37
		56°38.6'	21.90		
3	131°57.1'			294636.42	2271943.66
		104°41.5'	15.88		
4	135°37.8'			294632.39	2271959.03
		149°03.7'	59.47		
5	91°42.1'			294581.38	2271989.60
		237°21.6'	4.34		
6	179°37.0'			294579.04	2271985.94
		237°44.5'	54.66		
7	89°42.5'			294549.86	2271939.72
		328°02.1'	27.08		
8	180°07.7'			294572.83	2271925.38
		327°54.3'	43.32		

Схема участка:



### Ведомость координат земельного участка

Предыдущий кадастровый номер: 69:40:01 00 034:20


Последующий кадастровый номер: 69:40:01 00 034:3У19

Адрес: г. Тверь, ул. Паши Савельевой

Площадь участка: 295 кв. м

Точка	Внут. углы	Дир. углы	Линии	X	Y
1	123°20.0'			294642.69	2271953.18
		56°40.0'	10.71		
2	89°28.4'			294648.58	2271962.13
		147°11.6'	71.39		
3	90°05.8'			294588.57	2272000.81
		237°05.7'	4.79		
4	88°02.1'			294585.97	2271996.78
		329°03.6'	62.69		
5	224°30.1'			294639.74	2271964.55
		284°33.5'	11.74		
6	104°33.5'			294642.69	2271953.18
		0°00.0'	0.00		

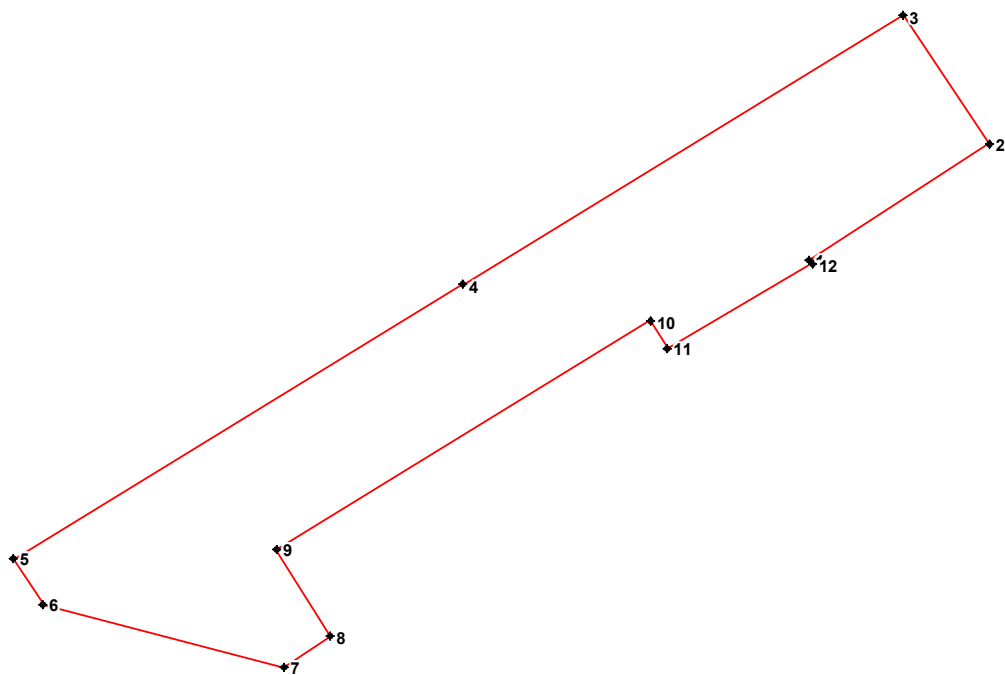
Схема участка:



### Ведомость координат земельного участка

Предыдущий кадастровый номер: 69:40:01 00 034:49  
 Последующий кадастровый номер: 69:40:01 00 034:3У20  
 Адрес: г. Тверь, ул. Фрунзе Площадь участка: 5845 кв. м

Точка	Внут. углы	Дир. углы	Линии	X	Y
1	88°37.3'			294721.75	2272055.19
2	271°31.2'	57°20.8'	41.53	294744.16	2272090.16
3	267°13.9'	325°49.6'	30.12	294769.08	2272073.24
4	180°00.4'	238°35.7'	100.00	294716.97	2271987.89
5	270°39.3'	238°35.3'	102.19	294663.71	2271900.68
6	223°24.2'	147°55.9'	10.44	294654.86	2271906.22
7	227°51.7'	104°31.7'	48.51	294642.69	2271953.18
8	267°32.8'	56°40.0'	10.71	294648.58	2271962.13
9	90°22.7'	329°07.2'	19.88	294665.63	2271951.93
10	90°41.4'	58°44.5'	84.86	294709.67	2272024.47
11	268°16.1'	148°03.1'	6.11	294704.49	2272027.70
12	273°48.8'	59°46.9'	32.52	294720.86	2272055.80
		325°58.1'	1.08		



### Ведомость координат земельного участка

Предыдущий кадастровый номер: 69:40:01 00 034:49

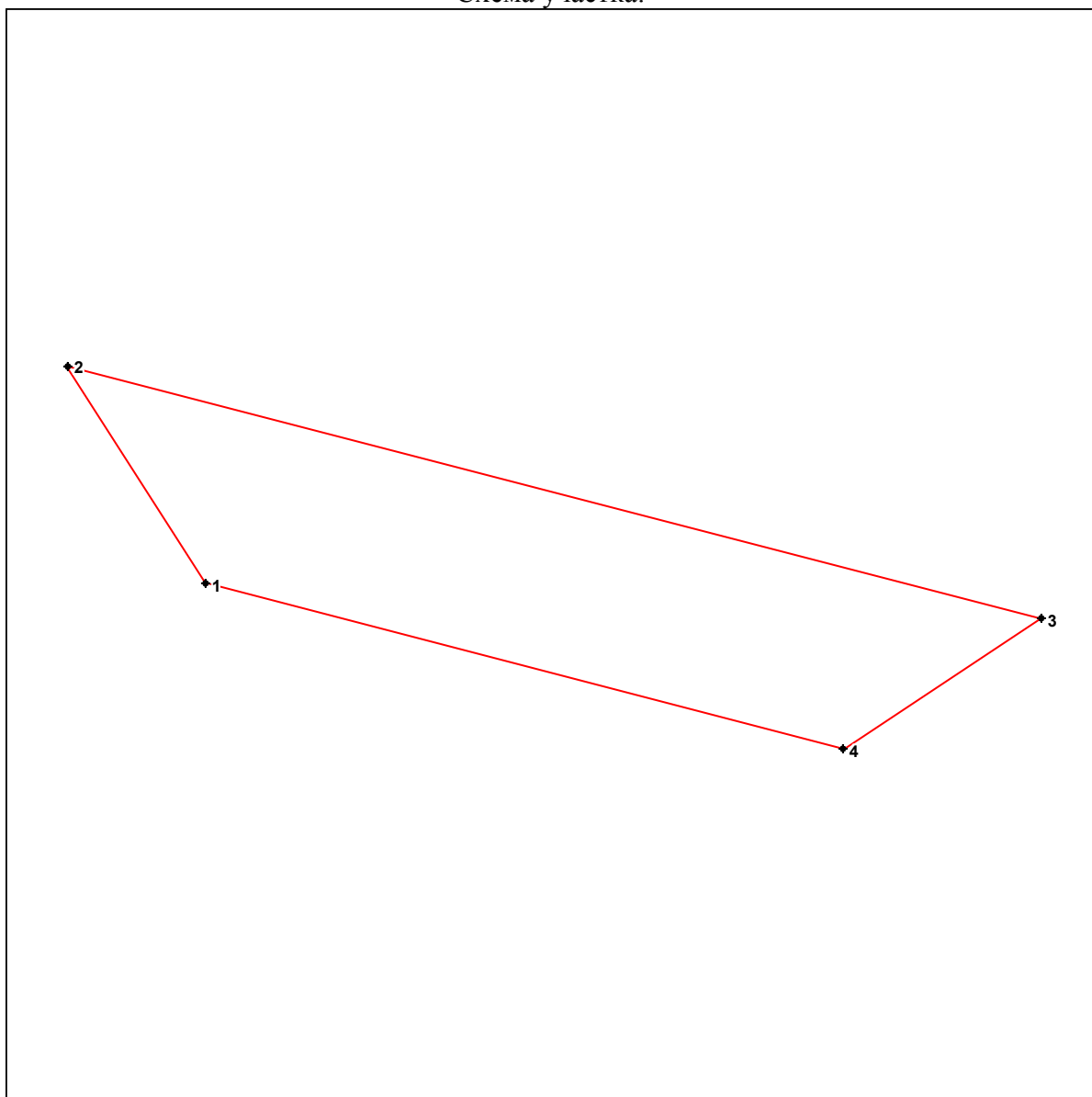
Последующий кадастровый номер: 69:40:01 00 034:3У21

Адрес: г. Тверь, ул. Фрунзе

Площадь участка: 341 кв. м

Точка	Внут. углы	Дир. углы	Линии	X	Y
1	136°39.3'	327°48.0'	12.41	294644.36	2271912.83
2	43°16.3'	104°31.7'	48.51	294654.86	2271906.22
3	47°55.1'	236°36.6'	11.41	294642.69	2271953.18
4	132°09.3'	284°27.2'	31.84	294636.42	2271943.66

Схема участка:



### Ведомость координат земельного участка

Предыдущий кадастровый номер: 69:40:01 00 034:49

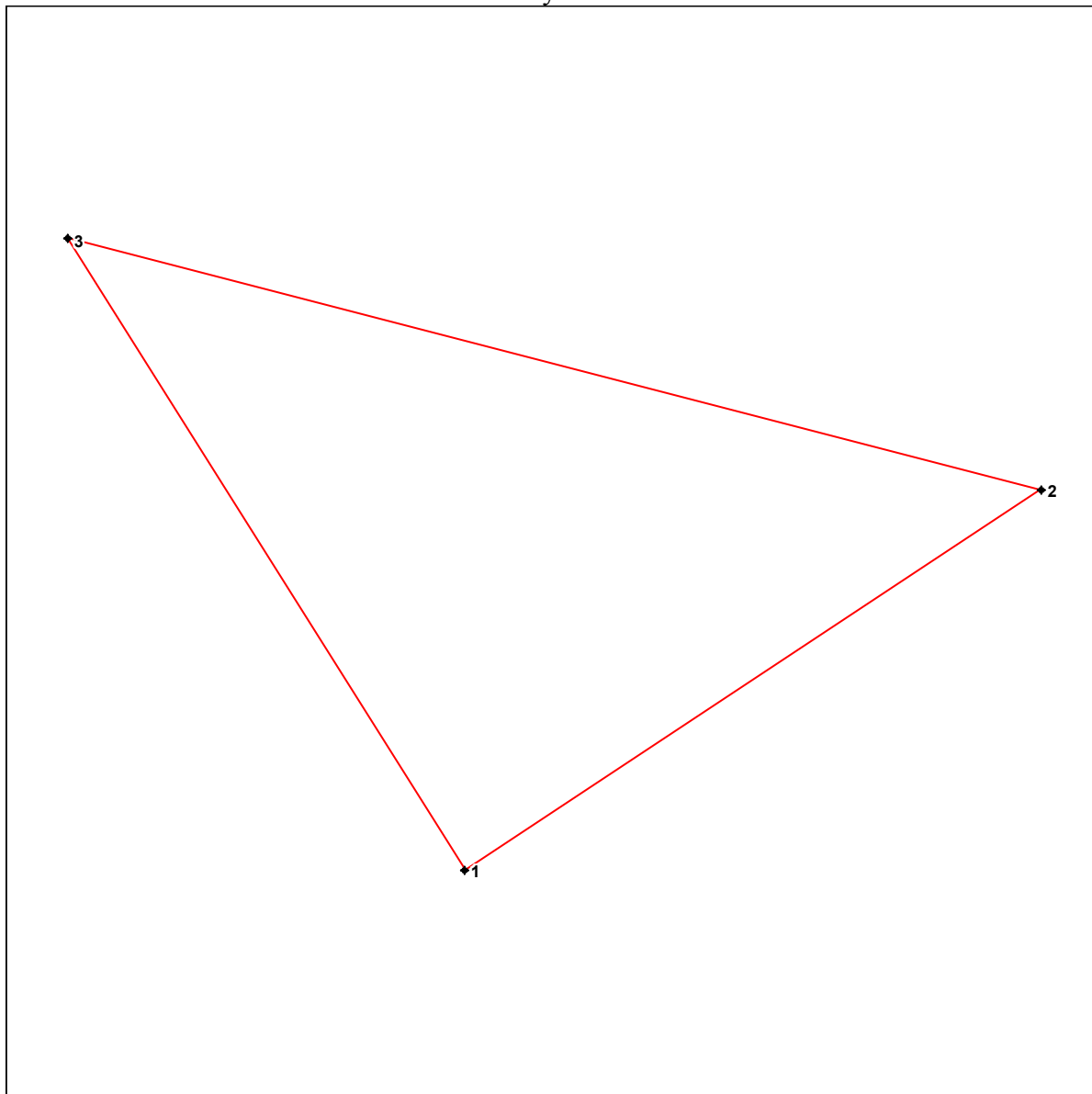
Последующий кадастровый номер: 69:40:01 00 034:3У22

Адрес: г. Тверь, ул. Фрунзе

Площадь участка: 258 кв. м

Точка	Внут. углы	Дир. углы	Линии	X	Y
1	271°15.1'	56°38.6'	21.90	294624.38	2271925.37
2	312°11.3'	284°27.2'	31.84	294636.42	2271943.66
3	316°33.6'	147°53.7'	23.59	294644.36	2271912.83

Схема участка:



### Ведомость координат земельного участка

Предыдущий кадастровый номер: 69:40:01 00 034:20


Последующий кадастровый номер: 69:40:01 00 034:3У23

Адрес: г. Тверь, ул. Паши Савельевой,

Площадь участка: 638 кв. м

Точка	Внут. углы	Дир. углы	Линии	X	Y
1	132°03.1'	104°33.5'	11.74	294642.69	2271953.18
2	135°29.9'	149°03.6'	62.69	294639.74	2271964.55
3	91°39.4'	237°24.2'	8.53	294585.97	2271996.78
4	88°20.5'	329°03.7'	59.47	294581.38	2271989.60
5	224°22.2'	284°41.5'	15.88	294632.39	2271959.03
6	48°05.0'	56°36.6'	11.41	294636.42	2271943.66

Схема участка:





**Ведомость координат земельного участка**

Предыдущий кадастровый номер: 69:40:01 00 034:

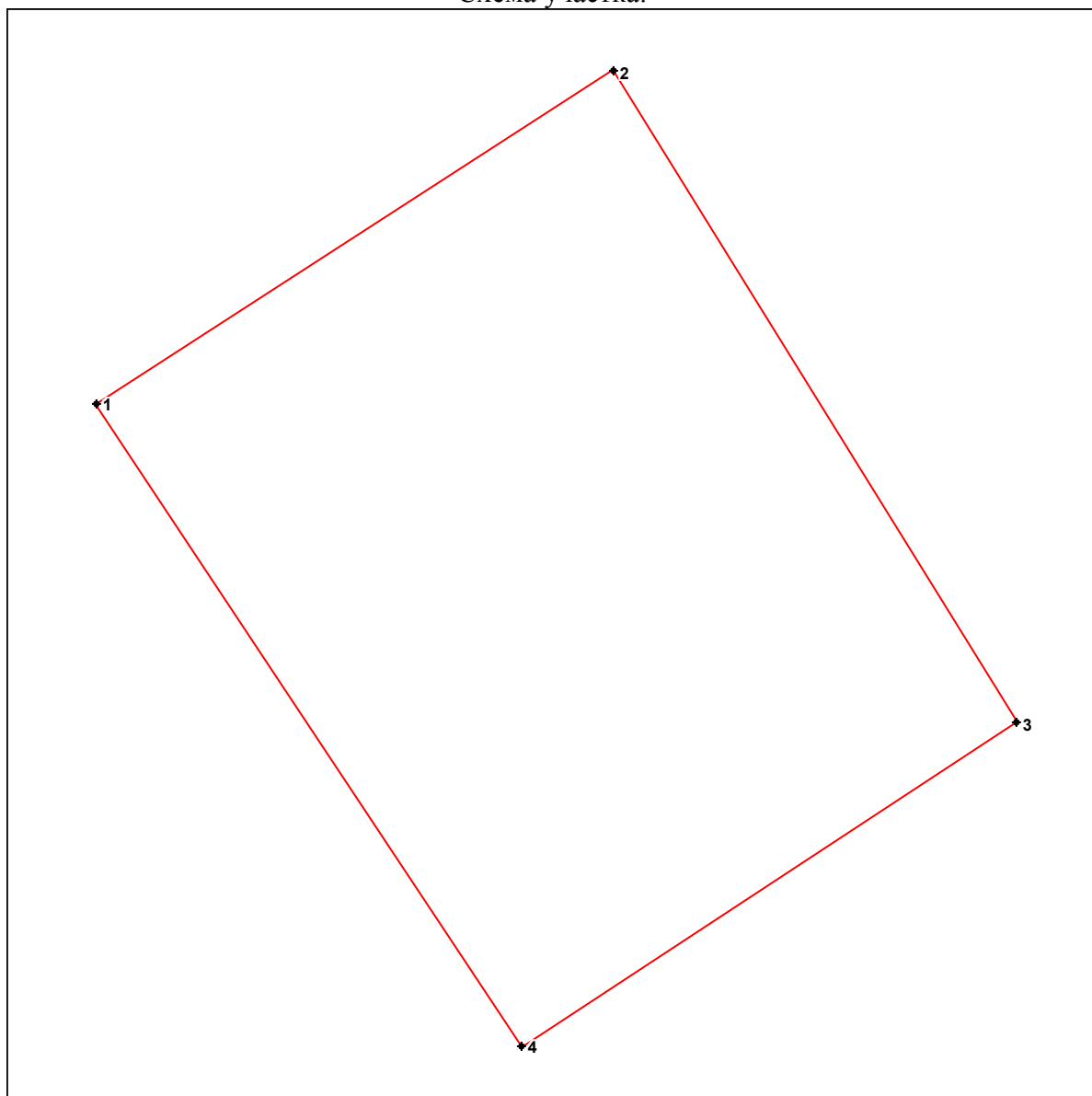
Последующий кадастровый номер: 69:40:01 00 034:ЗУ24

Адрес: г. Тверь, 1-й переулок Вагонников

Площадь участка: 200 кв. м

Точка	Внут. углы	Дир. углы	Линии	X	Y
1	89°15.0'			294585.34	2272011.91
2	89°00.6'	57°16.4'	12.79	294592.26	2272022.67
3	91°25.8'	148°15.8'	15.93	294578.71	2272031.05
4	90°18.6'	236°50.0'	12.30	294571.97	2272020.75
		326°31.4'	16.03		

Схема участка:



**Ведомость координат земельного участка**

Предыдущий кадастровый номер: 69:40:01 00 034:12

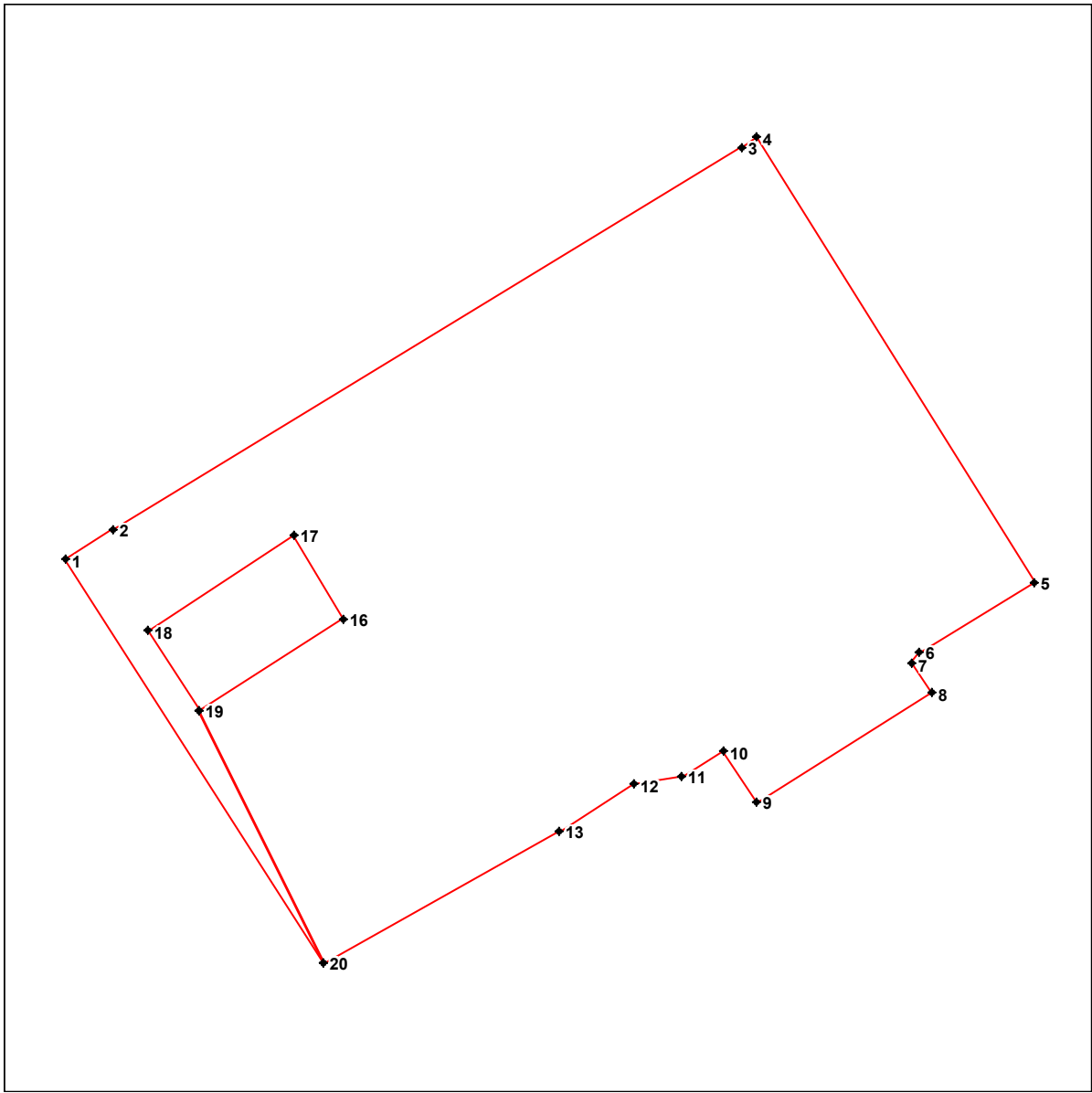
Последующий кадастровый номер: 69:40:01 00 034:3У25

Адрес: г. Тверь

Площадь участка: 9787 кв. м

Точка	Внут. углы	Дир. углы	Линии	X	Y
1	89°00.2'	58°21.5'	8.78	294396.58	2271953.13
2	179°40.4'	58°41.2'	115.23	294401.18	2271960.60
3	182°33.1'	56°08.0'	2.88	294461.07	2272059.05
4	88°03.9'	148°04.1'	82.20	294462.67	2272061.44
5	89°02.0'	239°02.1'	21.10	294392.91	2272104.92
6	205°58.7'	213°03.4'	2.18	294382.05	2272086.82
7	246°48.4'	146°15.0'	5.63	294380.23	2272085.63
8	88°00.8'	238°14.2'	32.23	294375.55	2272088.76
9	90°54.5'	327°19.7'	9.35	294358.58	2272061.36
10	267°26.0'	239°53.7'	7.86	294366.45	2272056.31
11	159°43.5'	260°10.2'	7.28	294362.51	2272049.52
12	201°41.2'	238°29.0'	13.91	294361.27	2272042.34
13	177°41.7'	240°47.3'	42.25	294354.00	2272030.49
14	87°03.0'	333°44.3'	44.06	294333.38	2271993.61
15	96°11.4'	57°32.9'	26.66	294372.89	2271974.11
16	267°26.4'	330°06.5'	15.29	294387.20	2271996.61
17	273°29.6'	236°36.9'	27.51	294400.45	2271988.99
18	269°42.2'	146°54.7'	14.83	294385.31	2271966.02
19	173°10.4'	153°44.3'	44.06	294372.89	2271974.11
20	6°22.6'	327°21.7'	75.05	294333.38	2271993.61

Схема участка:



### Ведомость координат земельного участка

Предыдущий кадастровый номер: 69:40:01 00 034:51

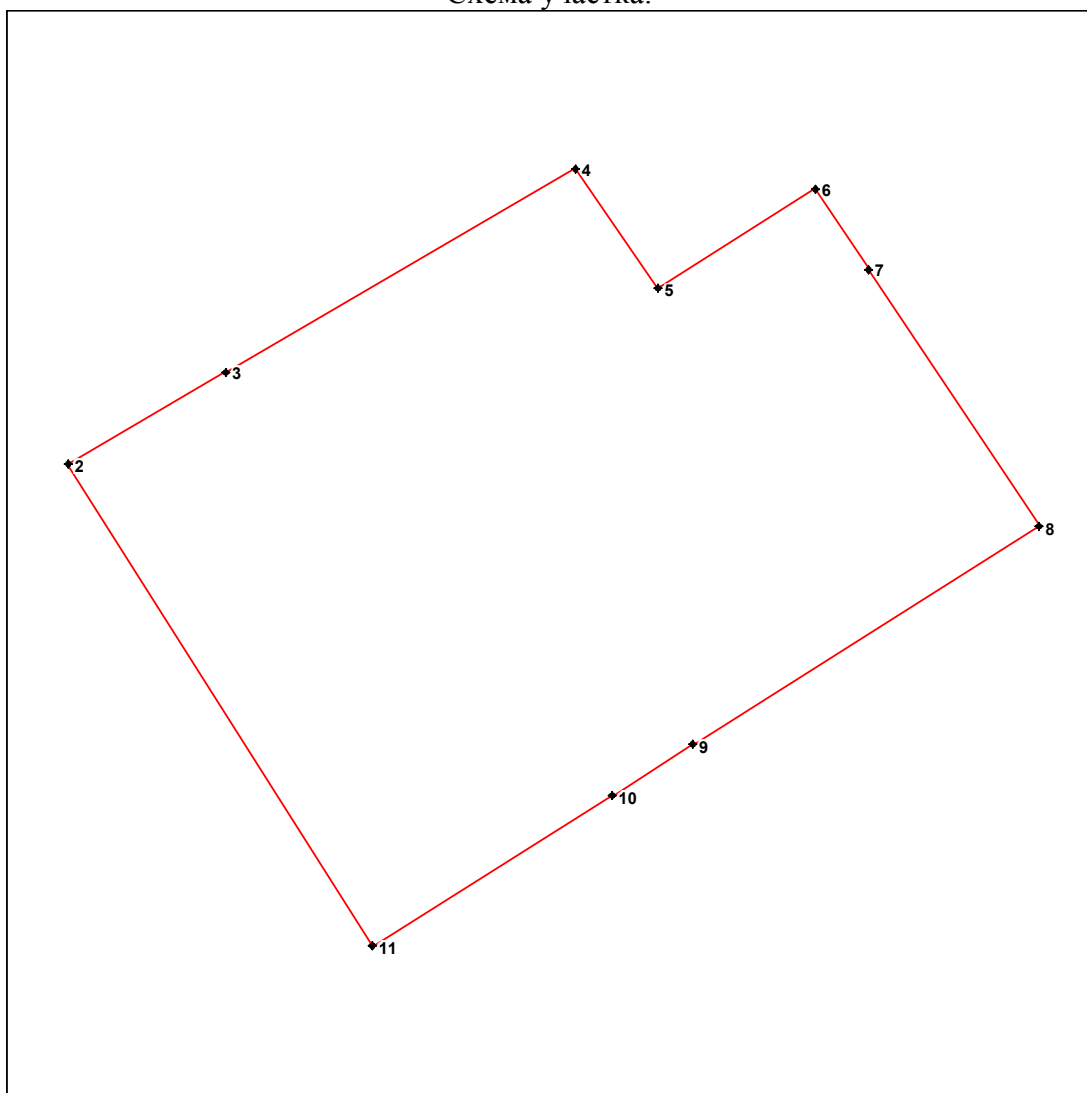
Последующий кадастровый номер: 69:40:01 00 034:3У26

Адрес: г. Тверь, ул. Планерная

Площадь участка: 9900 кв. м

Точка	Внут. углы	Дир. углы	Линии	X	Y
1	212°14.0'			294425.02	2272267.10
2	88°03.1'	327°46.0'	88.70	294500.05	2272219.79
3	179°59.8'	59°43.0'	28.47	294514.41	2272244.37
4	94°04.0'	59°43.2'	63.00	294546.17	2272298.78
5	267°56.8'	145°39.2'	22.65	294527.47	2272311.56
6	91°06.1'	57°42.3'	29.10	294543.01	2272336.16
7	180°00.8'	146°36.2'	15.00	294530.49	2272344.41
8	88°49.5'	146°35.5'	47.98	294490.44	2272370.83
9	179°59.8'	237°46.0'	63.64	294456.50	2272317.00
10	180°01.1'	237°46.2'	14.99	294448.50	2272304.32
11	57°45.1'	237°45.1'	44.01	294448.50	2272304.32
		0°00.0'	0.00	294425.02	2272267.10

Схема участка:



**Ведомость координат земельного участка**

Предыдущий кадастровый номер: 69:40:01 00 034:51

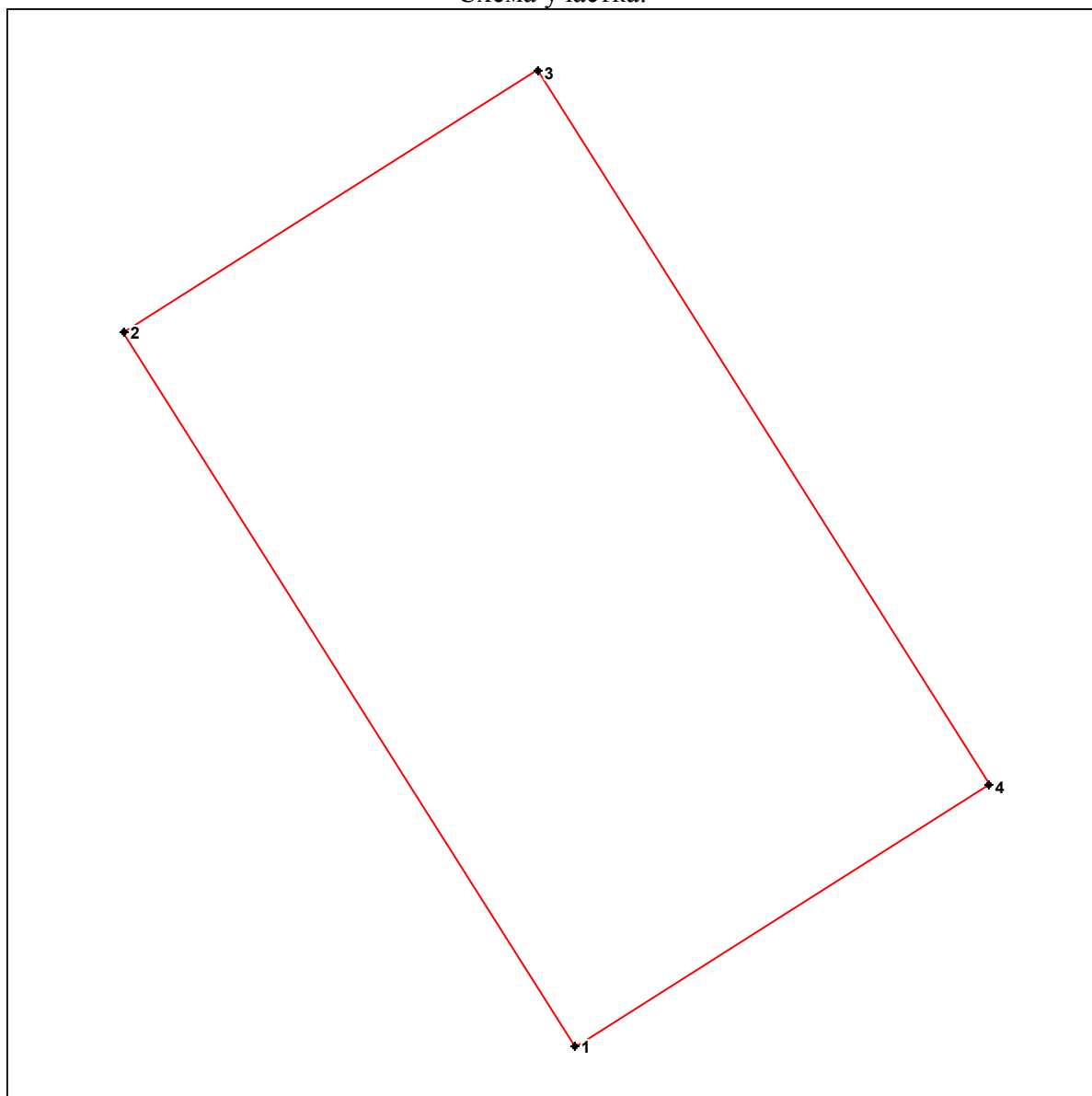
Последующий кадастровый номер: 69:40:01 00 034:3У27

Адрес: г. Тверь, ул. Планерная

Площадь участка: 388 кв. м

Точка	Внут. углы	Дир. углы	Линии	X	Y
1	90°00.9'			294426.62	2272318.12
2	89°59.1'	327°45.4'	25.87	294448.50	2272304.32
3	90°00.9'	57°46.2'	14.99	294456.50	2272317.00
4	89°59.1'	147°45.4'	25.87	294434.62	2272330.80
		237°46.2'	14.99		

Схема участка:



**Ведомость координат земельного участка**

Предыдущий кадастровый номер: 69:40:01 00 034:51

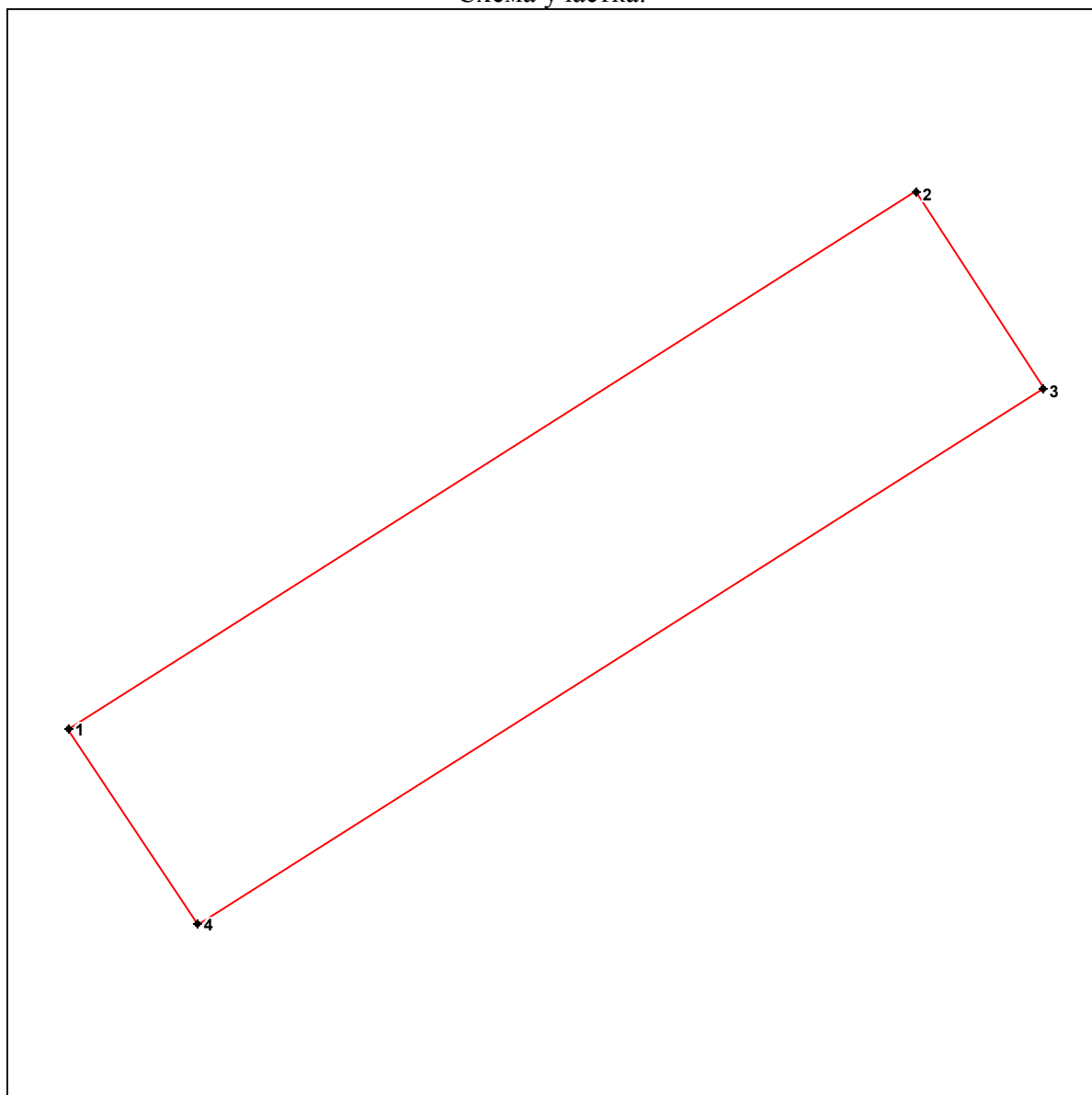
Последующий кадастровый номер: 69:40:01 00 034:3У28

Адрес: г. Тверь, ул. Планерная

Площадь участка: 962 кв. м

Точка	Внут. углы	Дир. углы	Линии	X	Y
1	88°53.9'			294543.01	2272336.16
		57°42.3'	64.24		
2	90°19.6'			294577.34	2272390.46
		147°22.7'	15.00		
3	89°40.2'			294564.71	2272398.55
		237°42.5'	64.04		
4	91°06.2'			294530.49	2272344.41
		326°36.2'	15.00		

Схема участка:

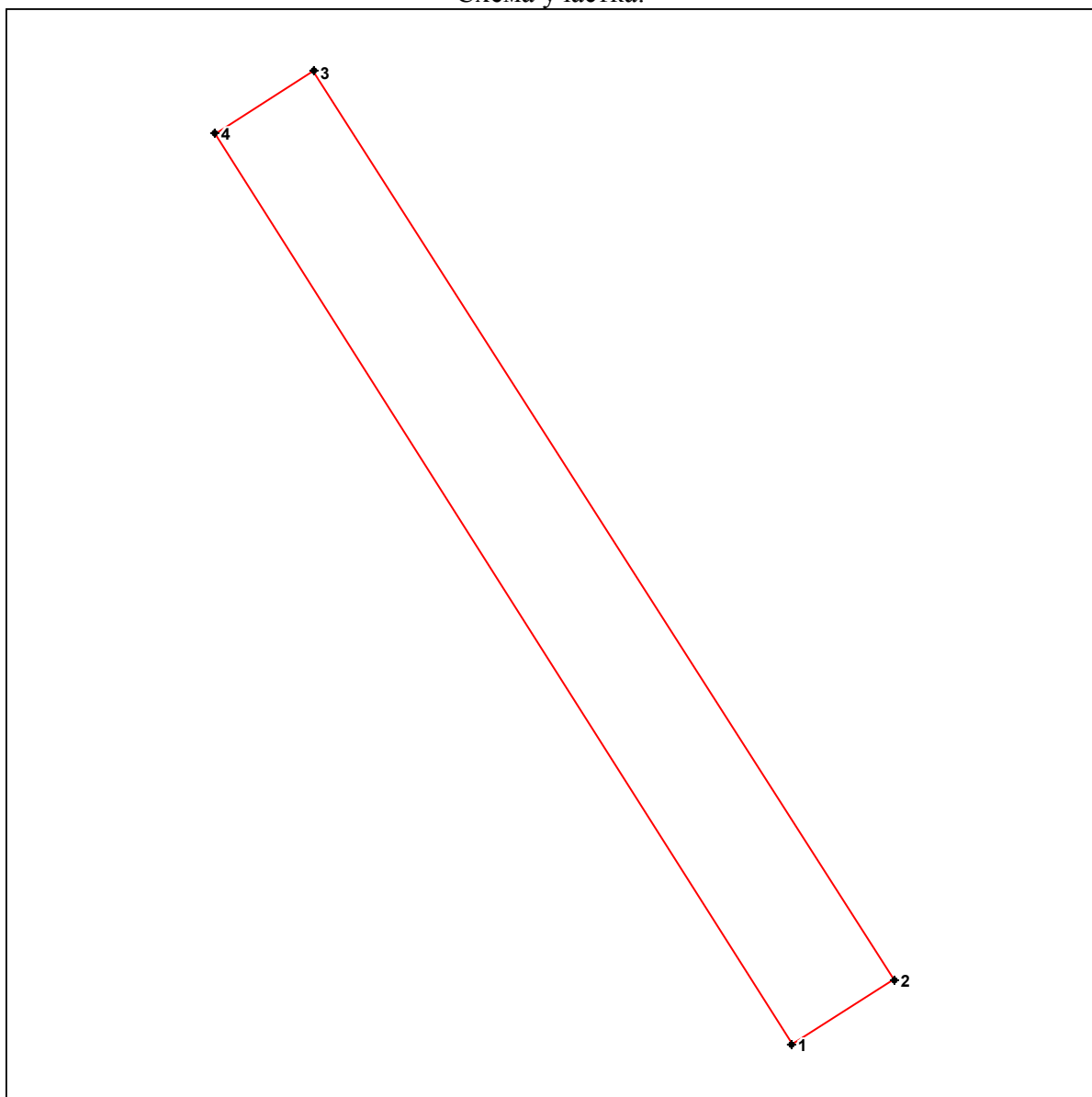


### Ведомость координат земельного участка

Предыдущий кадастровый номер: 69:40:01 00 034:  
Последующий кадастровый номер: 69:40:01 00 034:3У29  
Адрес: г. Тверь,  
Площадь участка: 600 кв. м

Точка	Внут. углы	Дир. углы	Линии	X	Y
1	270°00.5'			294498.04	2272431.34
2	270°14.0'	57°38.3'	8.28	294502.47	2272438.34
3	269°43.3'	327°24.3'	73.87	294564.71	2272398.55
4	270°02.2'	237°41.0'	7.97	294560.45	2272391.81
		147°38.8'	73.87		

Схема участка:



### Ведомость координат земельного участка

Предыдущий кадастровый номер: 69:40:01 00 034:

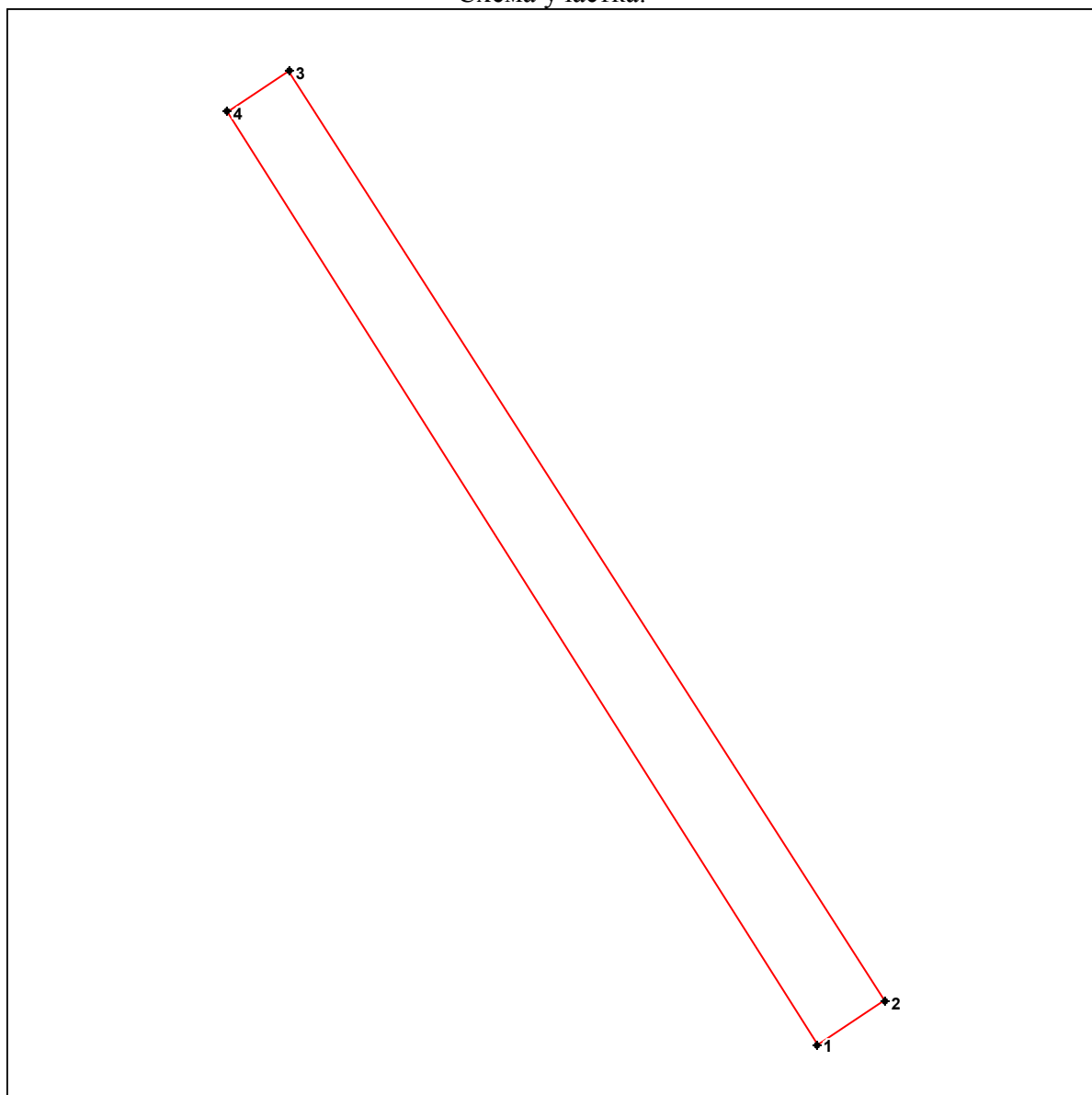
Последующий кадастровый номер: 69:40:01 00 034:ЗУ30

Адрес: г. Тверь,

Площадь участка: 832 кв. м

Точка	Внут. углы	Дир. углы	Линии	X	Y
1	269°56.9'			294573.12	2272383.79
2	270°17.6'	57°41.9'	7.90	294577.34	2272390.46
3	269°43.7'	327°24.3'	108.48	294668.73	2272332.03
4	270°01.8'	237°40.6'	7.44	294664.75	2272325.74
		147°38.8'	108.47		

Схема участка:





**Ведомость координат земельного участка**

Предыдущий кадастровый номер: 69:40:01 00 034:

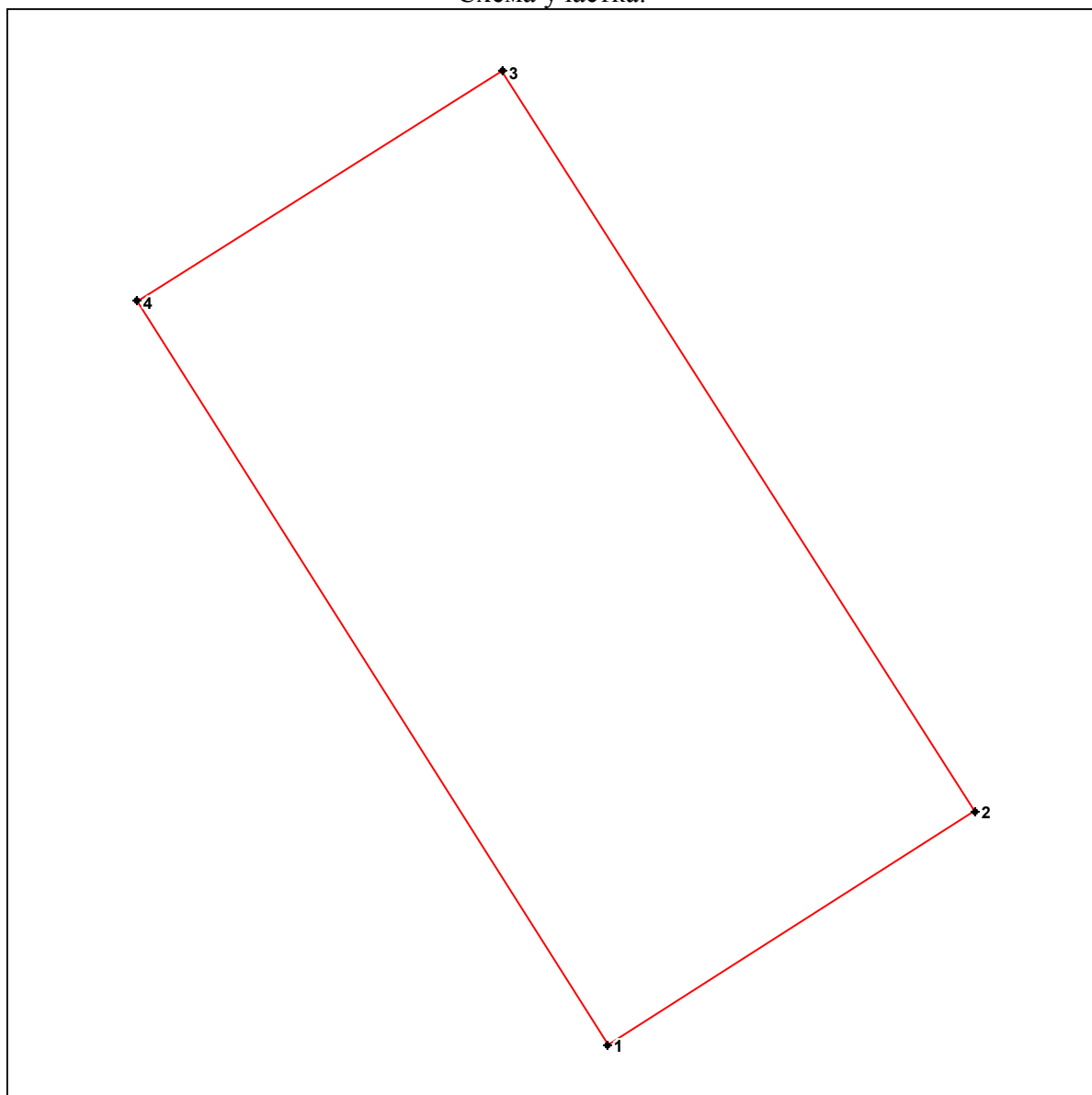
Последующий кадастровый номер: 69:40:01 00 034:ЗУ31

Адрес: г. Тверь,

Площадь участка: 111 кв. м

Точка	Внут. углы	Дир. углы	Линии	X	Y
1	269°58.5'	57°40.6'	7.44	294664.75	2272325.74
2	270°16.1'		14.99	294668.73	2272332.03
3	269°40.5'	237°44.1'	7.38	294681.36	2272323.95
4	270°04.9'	147°39.2'	15.00	294677.43	2272317.71

Схема участка:

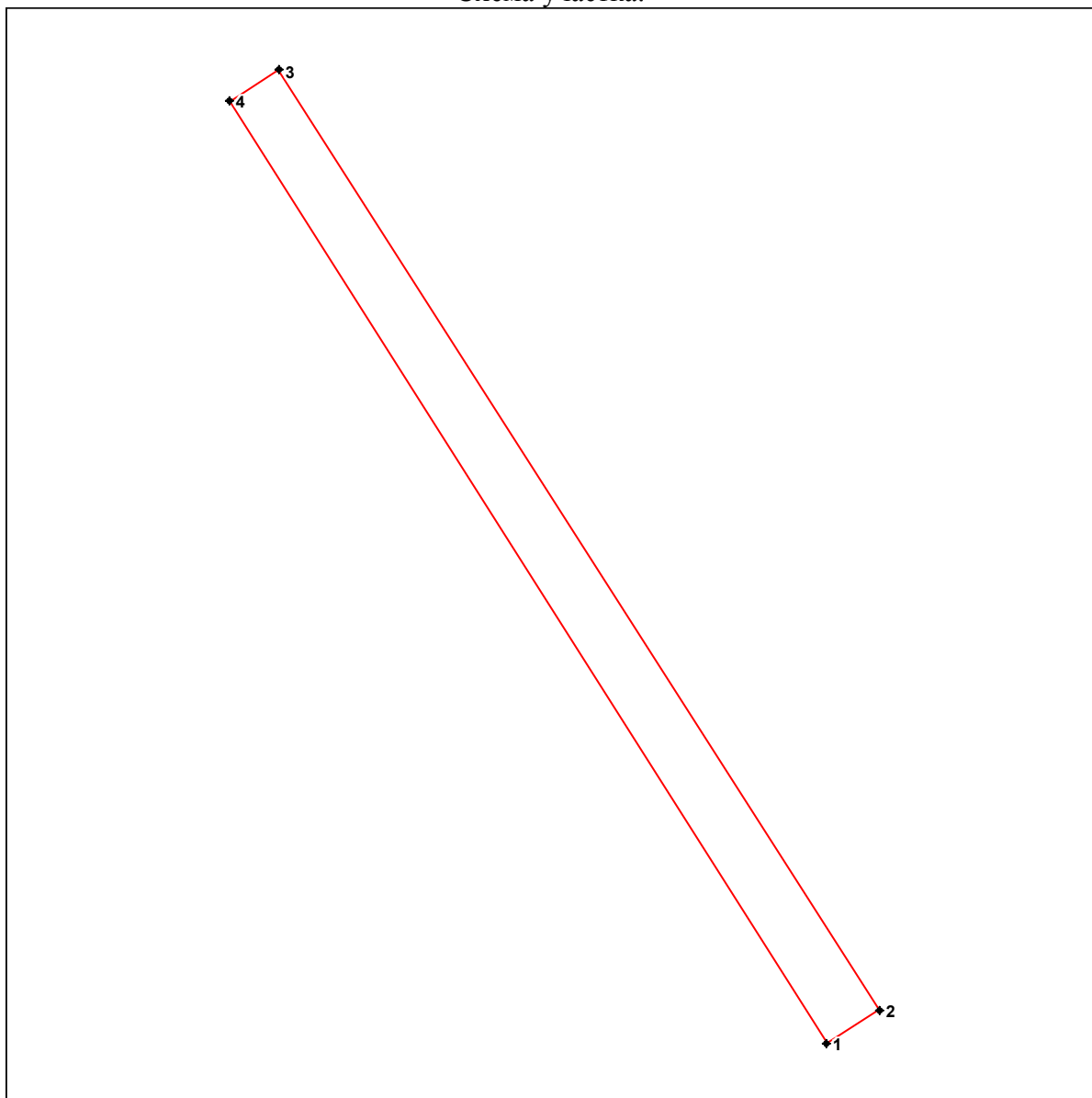


**Ведомость координат земельного участка**

Предыдущий кадастровый номер: 69:40:01 00 034:  
Последующий кадастровый номер: 69:40:01 00 034:3У32  
Адрес: г. Тверь,  
Площадь участка: 939 кв. м

Точка	Внут. углы	Дир. углы	Линии	X	Y
1	269°54.7'	57°44.1'	7.38	294677.43	2272317.71
2	270°20.0'	327°24.1'	132.45	294681.36	2272323.95
3	269°39.6'	237°44.5'	6.81	294792.95	2272252.59
4	270°05.7'	147°38.8'	132.45	294789.32	2272246.83

Схема участка:



**Ведомость координат земельного участка**

Предыдущий кадастровый номер: 69:40:01 00 034:

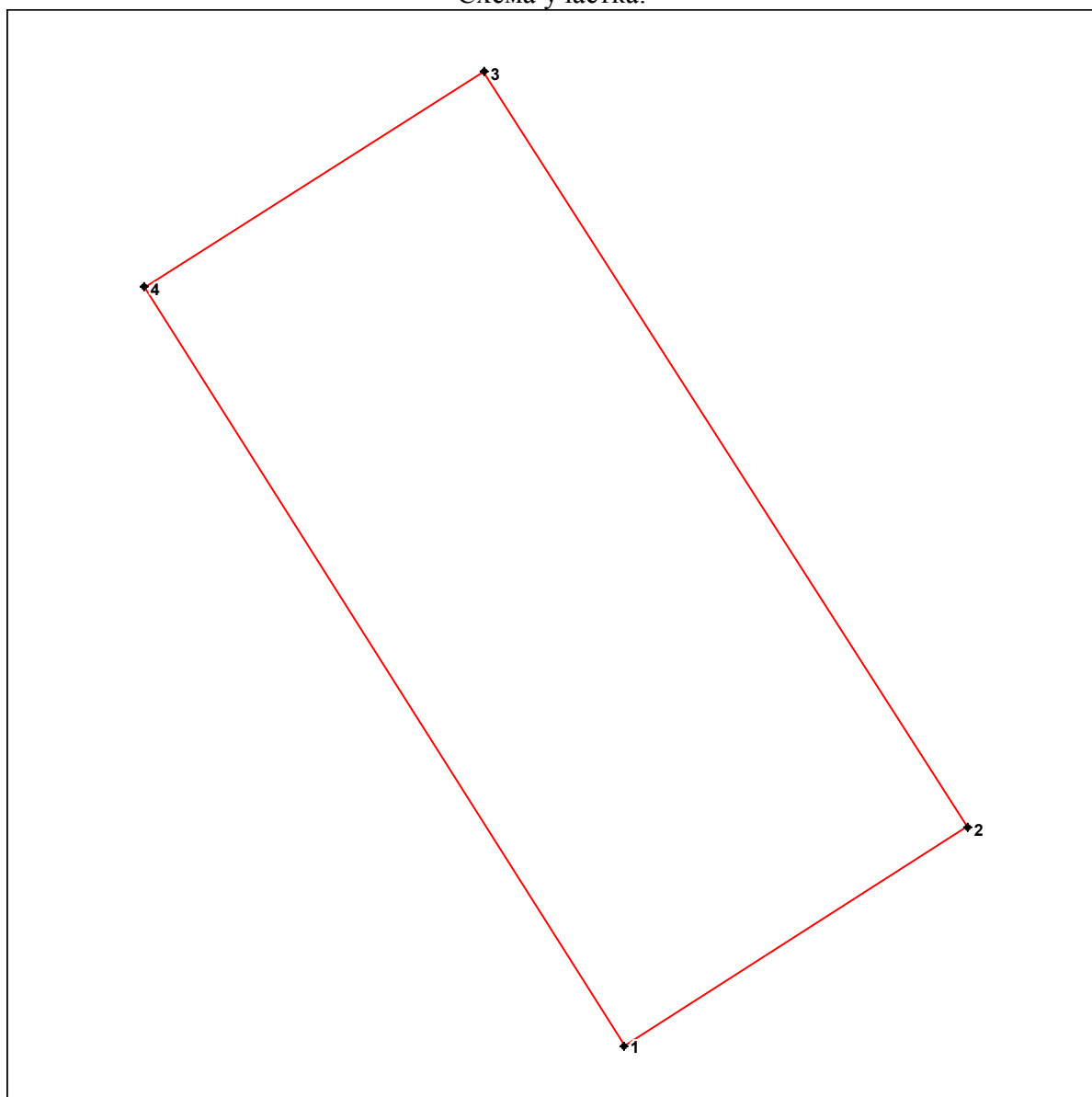
Последующий кадастровый номер: 69:40:01 00 034:3У33

Адрес: г. Тверь,

Площадь участка: 102 кв. м

Точка	Внут. углы	Дир. углы	Линии	X	Y
1	269°52.7'	57°44.5'	6.81	294789.32	2272246.83
2	270°18.7'		15.00	294792.95	2272252.59
3	269°39.1'	237°46.7'	6.76	294805.59	2272244.52
4	270°09.5'	147°37.2'	15.01	294801.99	2272238.80

Схема участка:



### Ведомость координат земельного участка

Предыдущий кадастровый номер: 69:40:01 00 034:

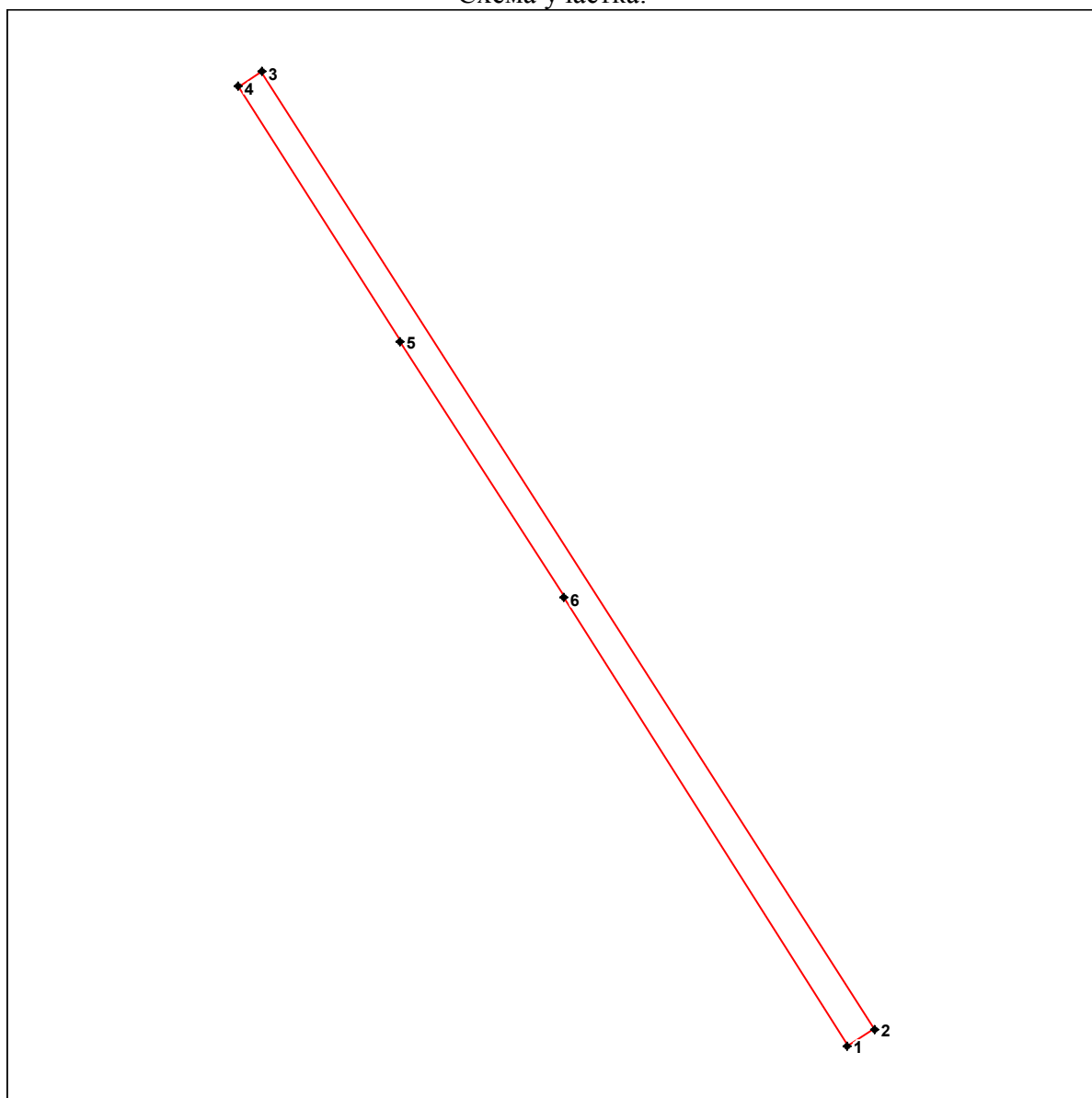
Последующий кадастровый номер: 69:40:01 00 034:3У34

Адрес: г. Тверь,

Площадь участка: 1493 кв. м

Точка	Внут. углы	Дир. углы	Линии	X	Y
1	269°52.1'	57°46.7'	6.76	294801.99	2272238.80
2	270°22.6'	327°24.2'	239.12	294805.59	2272244.52
3	269°38.0'	237°46.2'	5.74	295007.05	2272115.69
4	270°07.8'	147°38.4'	63.52	295003.99	2272110.84
5	179°59.0'	147°39.4'	64.01	294950.33	2272144.84
6	180°00.6'	147°38.9'	111.59	294896.25	2272179.09

Схема участка:



**Ведомость координат земельного участка**

Предыдущий кадастровый номер: 69:40:01 00 034:40

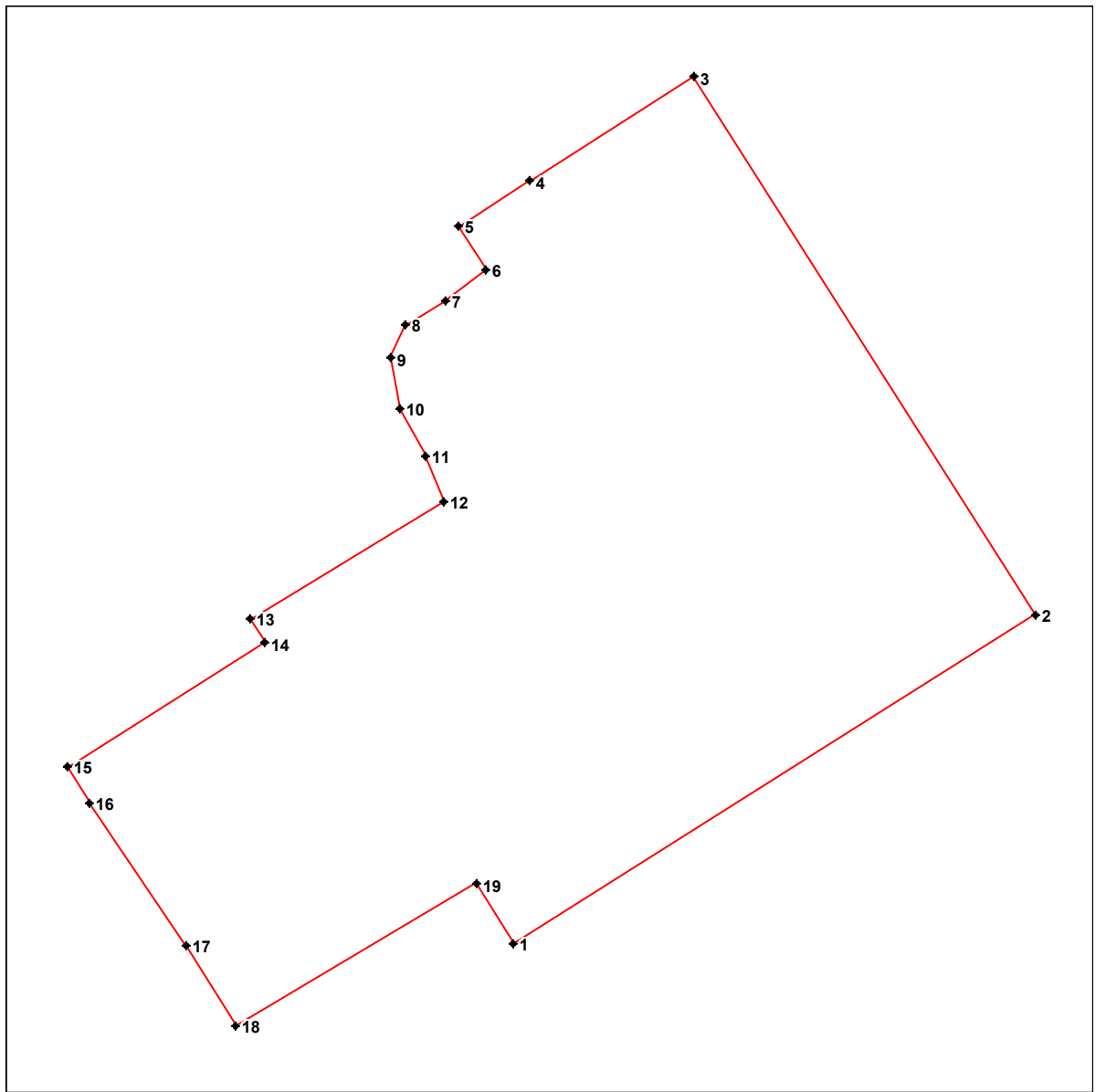
Последующий кадастровый номер: 69:40:01 00 034:3У35

Адрес: г. Тверь,

Площадь участка: 13194 кв. м  $\pm$  40 кв.м.

Точка	Внут. углы	Дир. углы	Линии	X	Y
1	270°26.0'			294744.48	2272147.53
		57°47.2'	107.87		
2	270°08.3'			294801.99	2272238.80
		327°38.9'	111.59		
3	269°52.4'			294896.25	2272179.09
		237°46.4'	34.25		
4	180°04.8'			294877.99	2272150.11
		237°41.7'	14.73		
5	269°48.3'			294870.12	2272137.66
		147°53.3'	9.02		
6	96°09.8'			294862.47	2272142.46
		231°43.5'	8.62		
7	171°58.8'			294857.13	2272135.69
		239°44.7'	8.42		
8	215°56.4'			294852.89	2272128.41
		203°48.2'	6.36		
9	214°57.6'			294847.08	2272125.85
		168°50.7'	9.06		
10	197°06.9'			294838.19	2272127.60
		151°43.8'	9.39		
11	173°15.1'			294829.91	2272132.05
		158°28.6'	8.58		
12	99°39.5'			294821.93	2272135.20
		238°49.1'	39.60		
13	270°57.7'			294801.43	2272101.32
		147°51.5'	5.05		
14	89°53.5'			294797.15	2272104.01
		237°57.9'	40.83		
15	268°55.0'			294775.50	2272069.39
		149°03.0'	7.48		
16	183°13.4'			294769.08	2272073.24
		145°49.6'	30.12		
17	177°15.0'			294744.16	2272090.16
		148°34.5'	16.46		
18	268°52.7'			294730.11	2272098.75
		59°41.8'	49.06		
19	91°28.6'			294754.86	2272141.10
		148°13.2'	12.21		

Схема участка:



### Ведомость координат земельного участка

Предыдущий кадастровый номер: 69:40:01 00 034:40

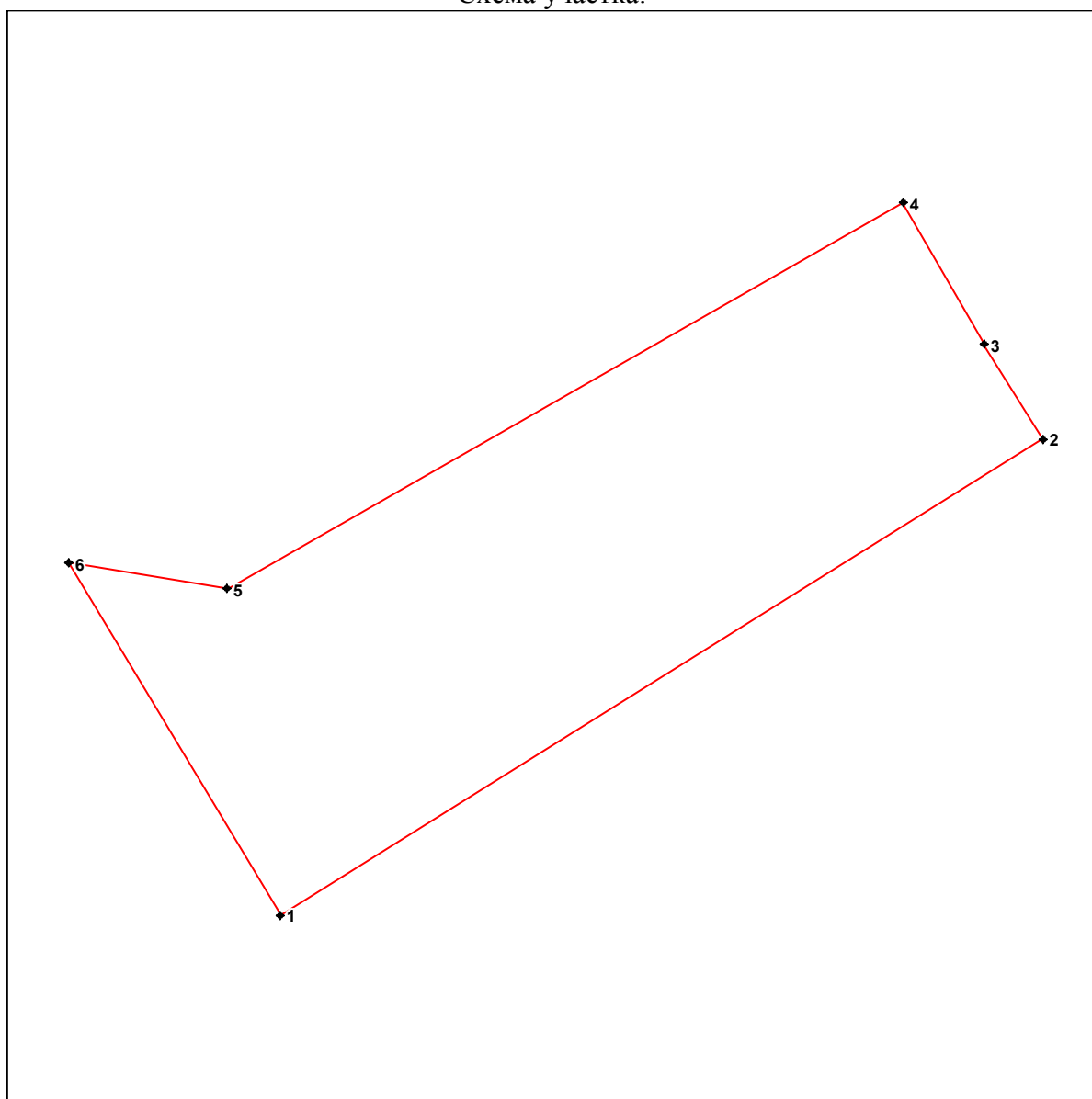
Последующий кадастровый номер: 69:40:01 00 034:3У36

Адрес: г. Тверь

Площадь участка: 554 кв. м  $\pm$  8

Точка	Внут. углы	Дир. углы	Линии	X	Y
1	271°00.2'			294775.50	2272069.39
		57°57.9'	40.83		
2	270°06.5'			294797.15	2272104.01
		327°51.5'	5.05		
3	177°19.7'			294801.43	2272101.32
		330°31.7'	7.40		
4	270°16.6'			294807.87	2272097.68
		240°15.1'	35.36		
5	141°07.8'			294790.32	2272066.99
		279°07.2'	7.30		
6	310°09.1'			294791.48	2272059.78
		148°58.1'	18.65		

Схема участка:



**Ведомость координат земельного участка**

Предыдущий кадастровый номер: 69:40:01 00 034:38

Последующий кадастровый номер: 69:40:01 00 034:3У37

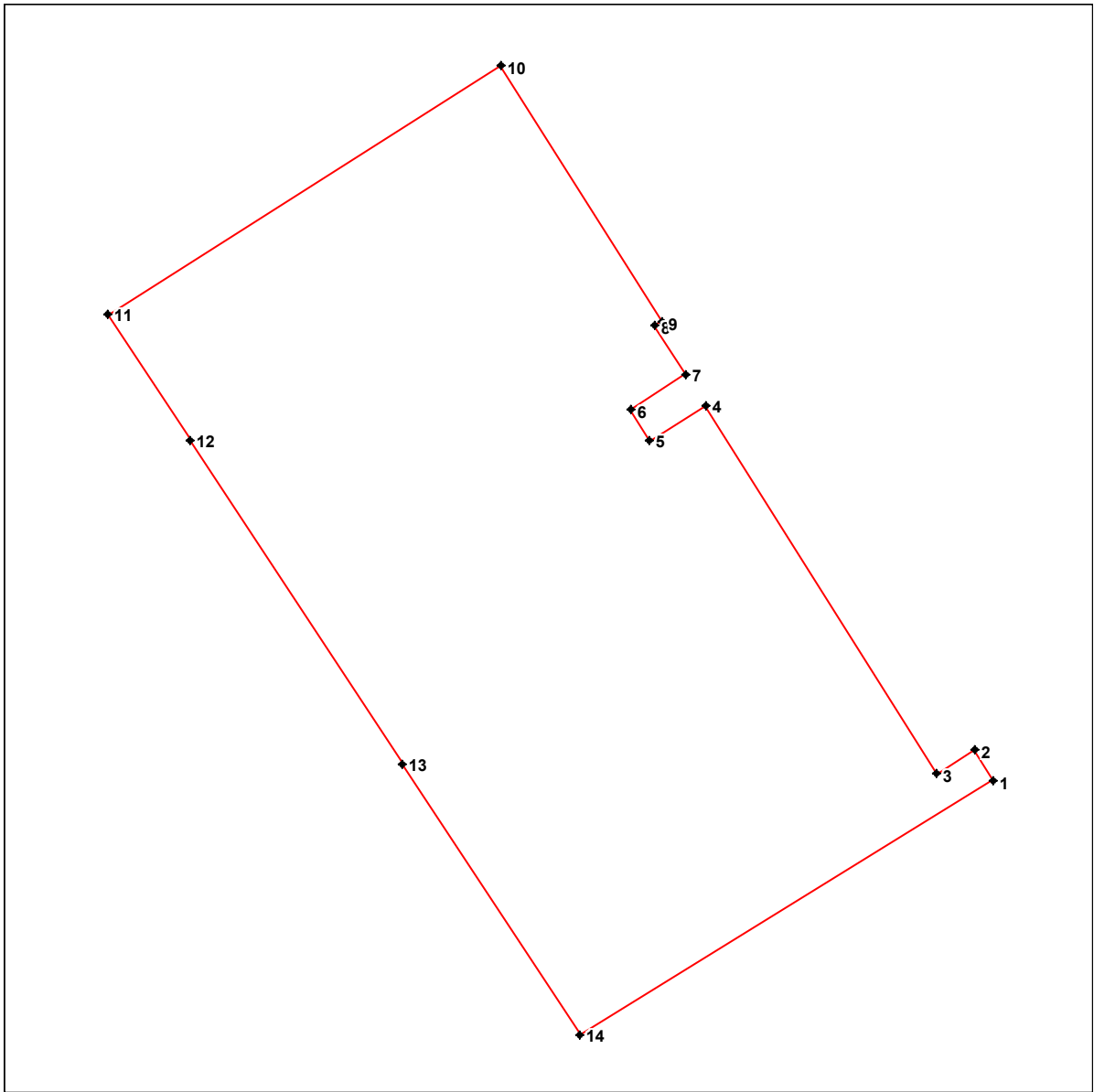
Адрес: г. Тверь,

Площадь участка: 16523 кв. м

Точка	Внут. углы	Дир. углы	Линии	X	Y
1	269°32.7'	329°03.0'	7.48	294769.08	2272073.24
2	271°01.8'	238°01.1'	9.30	294775.50	2272069.39
3	90°07.7'	327°53.4'	89.65	294770.57	2272061.50
4	270°19.6'	237°33.8'	13.46	294846.51	2272013.85
5	89°52.1'	327°41.7'	7.37	294839.29	2272002.49
6	91°12.2'	56°29.5'	13.38	294845.52	2271998.56
7	267°58.3'	328°31.1'	11.72	294852.90	2272009.71
8	90°13.0'	58°18.1'	1.50	294862.90	2272003.59
9	270°23.7'	327°54.4'	62.14	294863.68	2272004.87
10	270°08.6'	237°45.9'	95.83	294916.33	2271971.85
11	270°59.8'	146°46.1'	31.01	294865.21	2271890.80
12	179°59.5'	146°46.6'	79.66	294839.27	2271907.79
13	179°59.8'	146°46.8'	66.54	294772.63	2271951.44
14	268°11.2'	58°35.7'	100.00	294716.97	2271987.89

Схема участка:





**Ведомость координат земельного участка**

Предыдущий кадастровый номер: 69:40:01 00 034:38

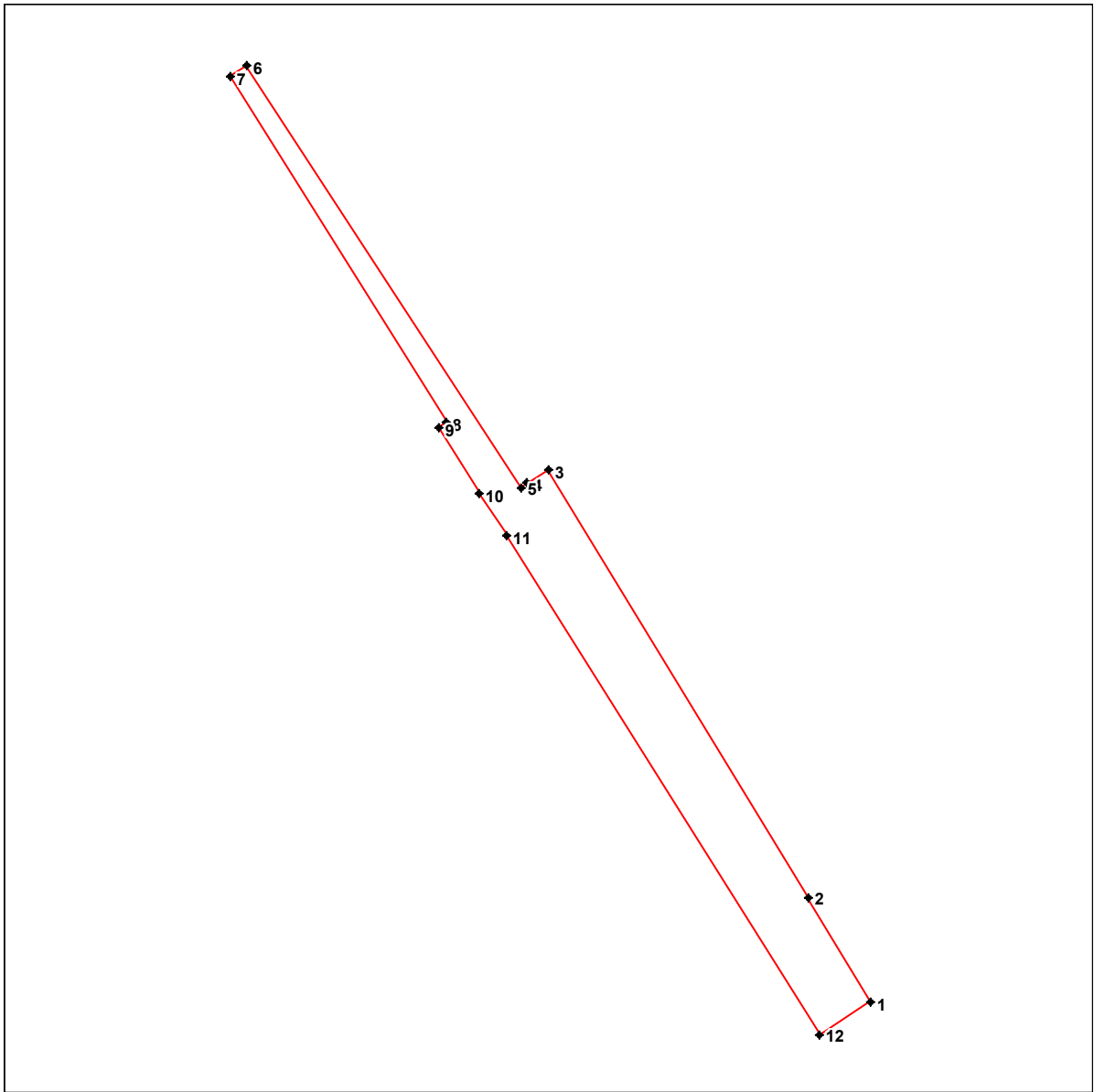
Последующий кадастровый номер: 69:40:01 00 034:3У38

Адрес: г. Тверь,

Площадь участка: 1260 кв. м

Точка	Внут. углы	Дир. углы	Линии	X	Y
1	269°00.8'	329°00.3'	18.69	294775.50	2272069.39
2	180°16.3'	328°44.0'	76.00	294791.52	2272059.77
3	270°44.5'	237°59.5'	3.77	294856.49	2272020.32
4	179°51.0'	238°08.5'	1.24	294854.49	2272017.12
5	91°03.0'	327°05.4'	76.46	294853.83	2272016.07
6	269°30.9'	237°34.6'	3.16	294918.02	2271974.52
7	269°40.1'	147°54.4'	62.14	294916.33	2271971.85
8	89°36.3'	238°18.1'	1.50	294863.68	2272004.87
9	269°47.0'	148°31.1'	11.72	294862.90	2272003.59
10	181°25.4'	147°05.7'	7.62	294852.90	2272009.71
11	179°12.3'	147°53.4'	89.65	294846.51	2272013.85
12	269°52.3'	58°01.1'	9.30	294770.57	2272061.50

Схема участка:



### Ведомость координат земельного участка

Предыдущий кадастровый номер: 69:40:01 00 034:

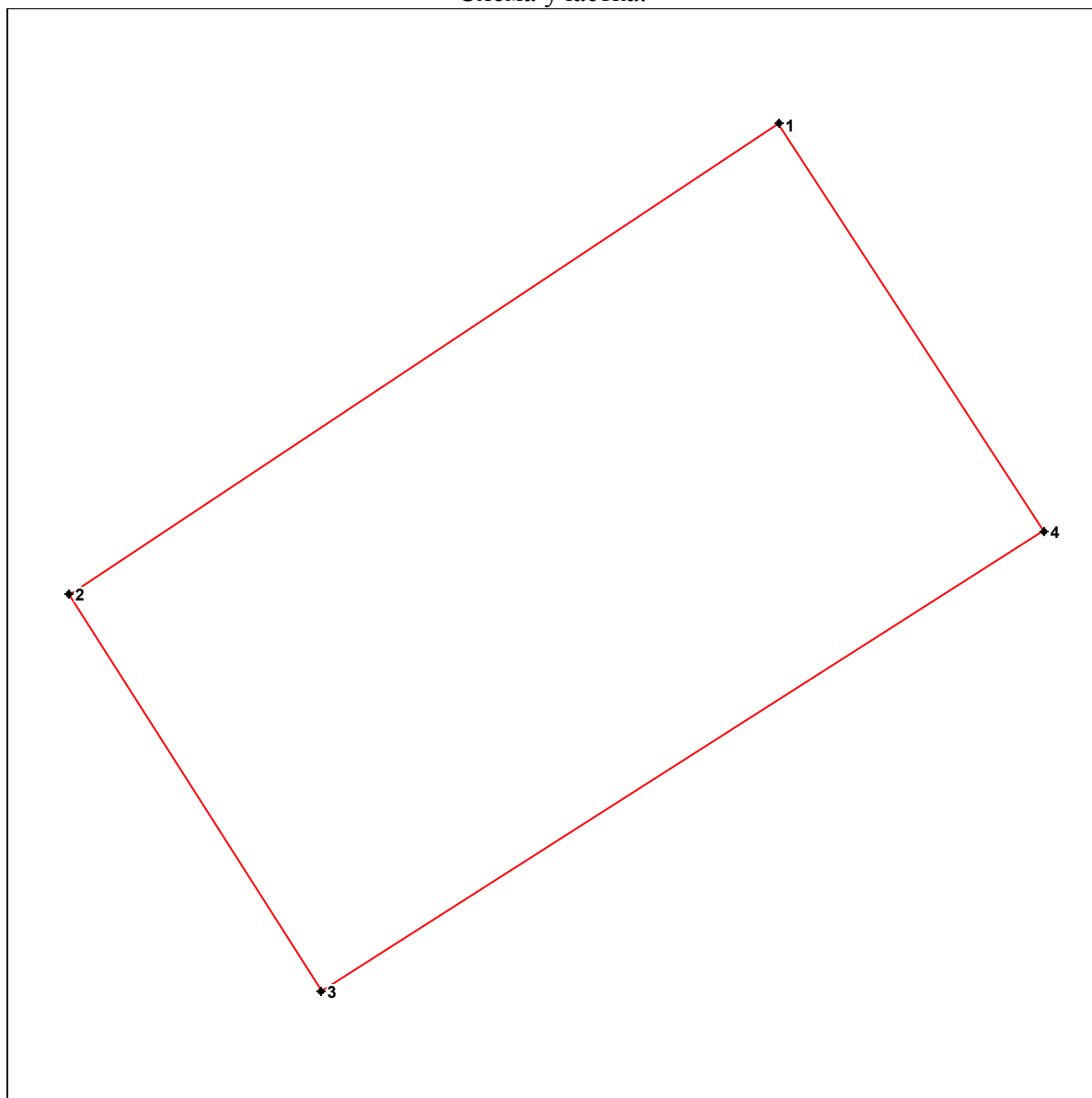
Последующий кадастровый номер: 69:40:01 00 034:ЗУ39

Адрес: г. Тверь

Площадь участка: 101 кв. м

Точка	Внут. углы	Дир. углы	Линии	X	Y
1	270°36.2'	236°29.5'	13.38	294852.90	2272009.71
2	268°47.8'	147°41.7'	7.37	294845.52	2271998.56
3	270°07.9'	57°33.8'	13.46	294839.29	2272002.49
4	270°28.1'	327°05.7'	7.62	294846.51	2272013.85

Схема участка:



### Ведомость координат земельного участка

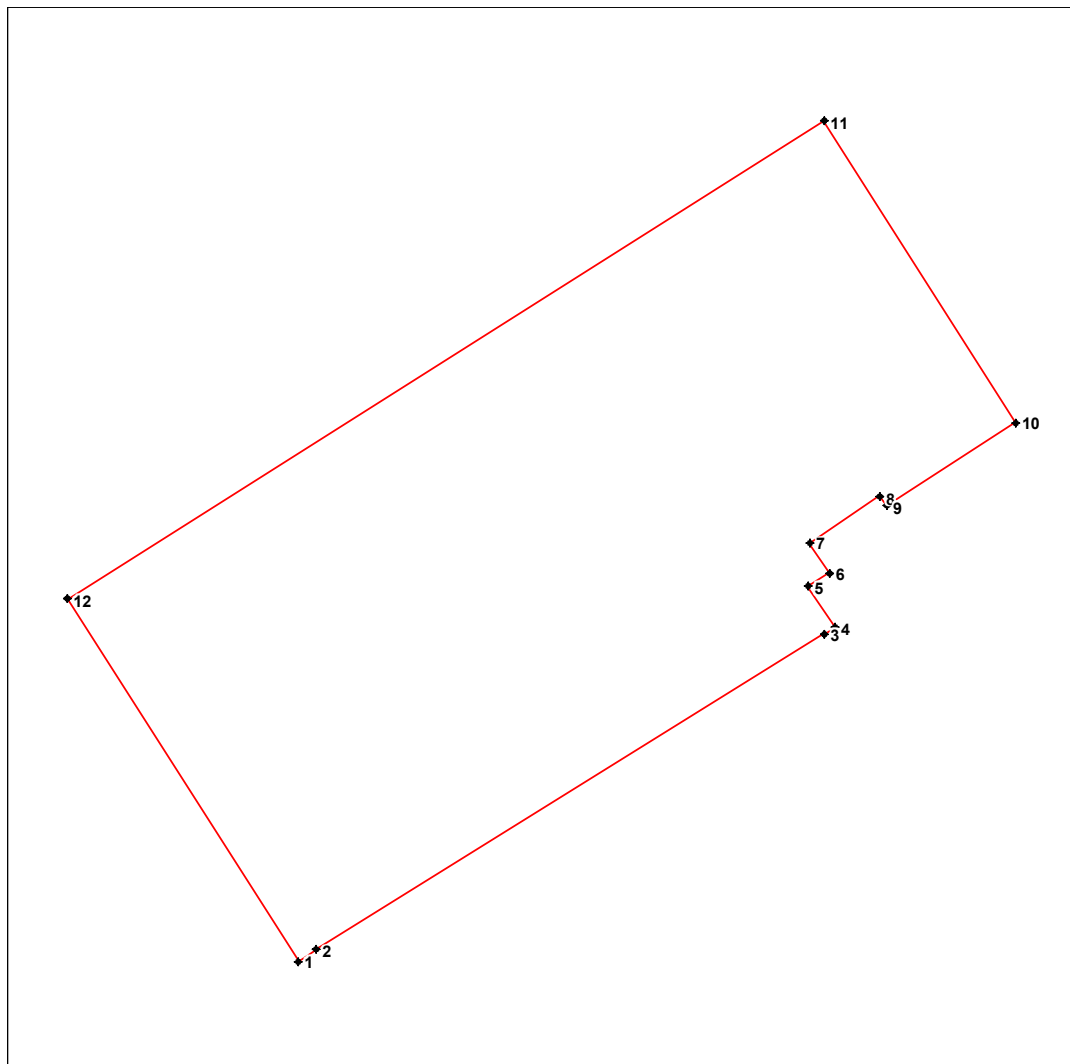
Предыдущий кадастровый номер: 69:40:01 00 034:2769

Последующий кадастровый номер: 69:40:01 00 034:3У40

Адрес: г. Тверь,

Площадь участка: 11617 кв. м

Точка	Внут. углы	Дир. углы	Линии	X	Y
1	269°23.3'			294854.49	2272017.12
		58°10.3'	3.75		
2	180°00.4'			294856.47	2272020.31
		58°09.8'	106.58		
3	180°08.8'			294912.69	2272110.86
		58°01.0'	2.17		
4	270°11.7'			294913.84	2272112.70
		327°49.3'	8.66		
5	92°04.5'			294921.17	2272108.09
		55°44.8'	4.30		
6	268°13.0'			294923.59	2272111.64
		327°31.8'	6.41		
7	90°22.2'			294929.00	2272108.20
		57°09.6'	14.93		
8	91°46.7'			294937.10	2272120.74
		145°23.0'	1.90		
9	268°06.8'			294935.53	2272121.82
		57°16.1'	27.37		
10	269°37.8'			294950.33	2272144.84
		327°38.4'	63.52		
11	269°52.7'			295003.99	2272110.84
		237°45.7'	159.29		
12	270°12.2'			294919.01	2271976.11
		147°33.5'	76.46		



**Ведомость координат земельного участка**

Предыдущий кадастровый номер: 69:40:01 00 034:2769


Последующий кадастровый номер: 69:40:01 00 034:3У41

Адрес: г. Тверь,

Площадь участка: 119 кв. м

Точка	Внут. углы	Дир. углы	Линии	X	Y
1	268°57.0'			294853.83	2272016.07
2	270°35.0'	58°08.5'	1.24	294854.49	2272017.12
3	269°32.9'	327°33.5'	76.46	294919.01	2271976.11
4	270°55.2'	238°00.6'	1.87	294918.02	2271974.52
		147°05.4'	76.46		

Схема участка:



### Ведомость координат земельного участка

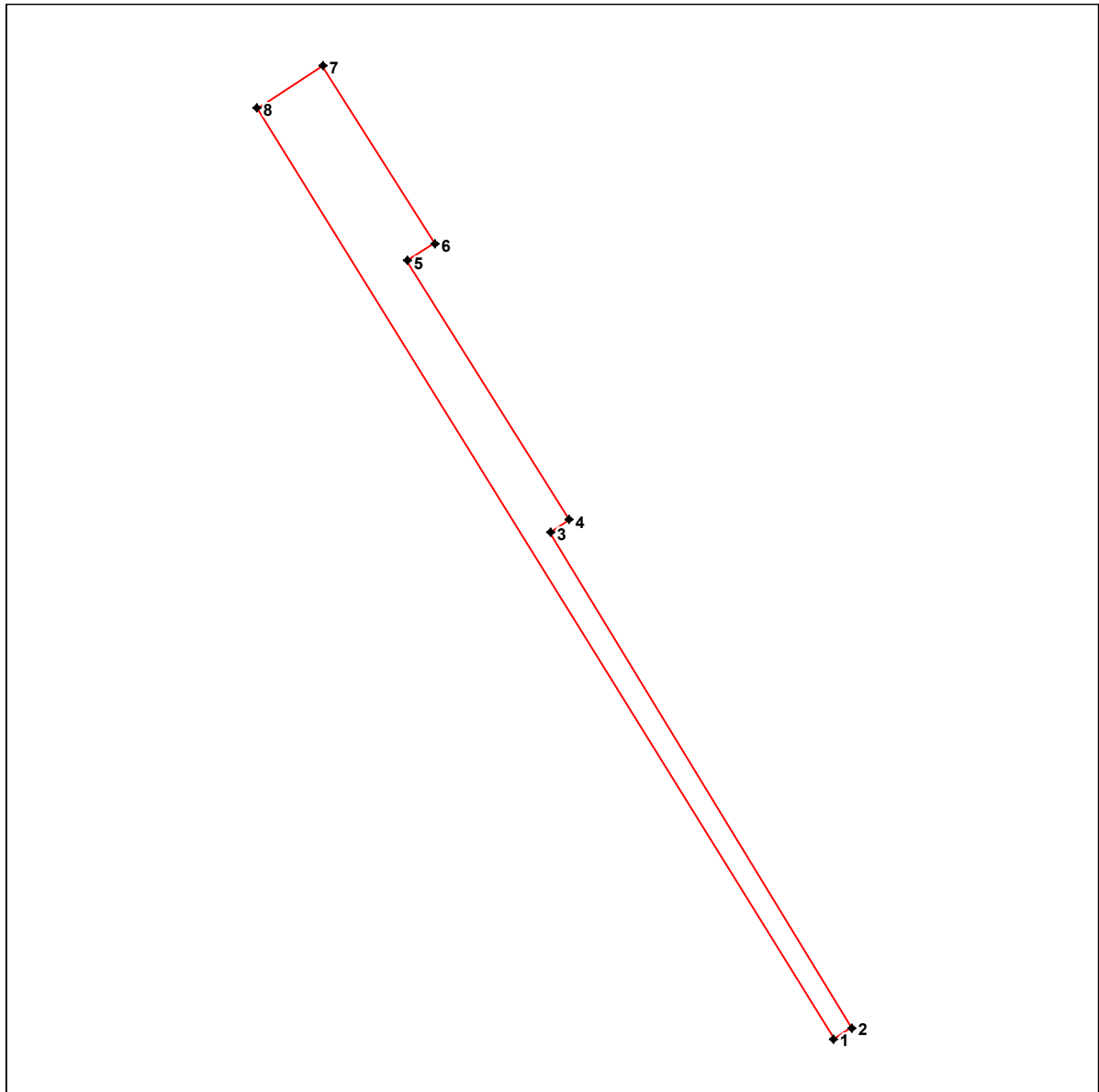
Предыдущий кадастровый номер: 69:40:01 00 034:47

Последующий кадастровый номер: 69:40:01 00 034:3У42

Адрес: г. Тверь, ул. Паши Савельевой

Площадь участка: 577 кв. м  $\pm$  8 кв.м.

Точка	Внут. углы	Дир. углы	Линии	X	Y
1	269°12.7'			294698.84	2271857.66
2	270°16.6'	58°56.4'	2.41	294700.09	2271859.72
3	91°19.2'	328°39.8'	65.19	294755.76	2271825.82
4	269°14.8'	57°20.6'	2.54	294757.14	2271827.96
5	89°53.0'	328°05.8'	34.35	294786.30	2271809.81
6	270°03.6'	58°12.8'	3.47	294788.13	2271812.75
7	270°28.0'	328°09.2'	23.58	294808.15	2271800.31
8	269°32.1'	237°41.2'	8.97	294803.36	2271792.73
		148°09.1'	123.04		



### Ведомость координат земельного участка

Предыдущий кадастровый номер: 69:40:01 00 034:12

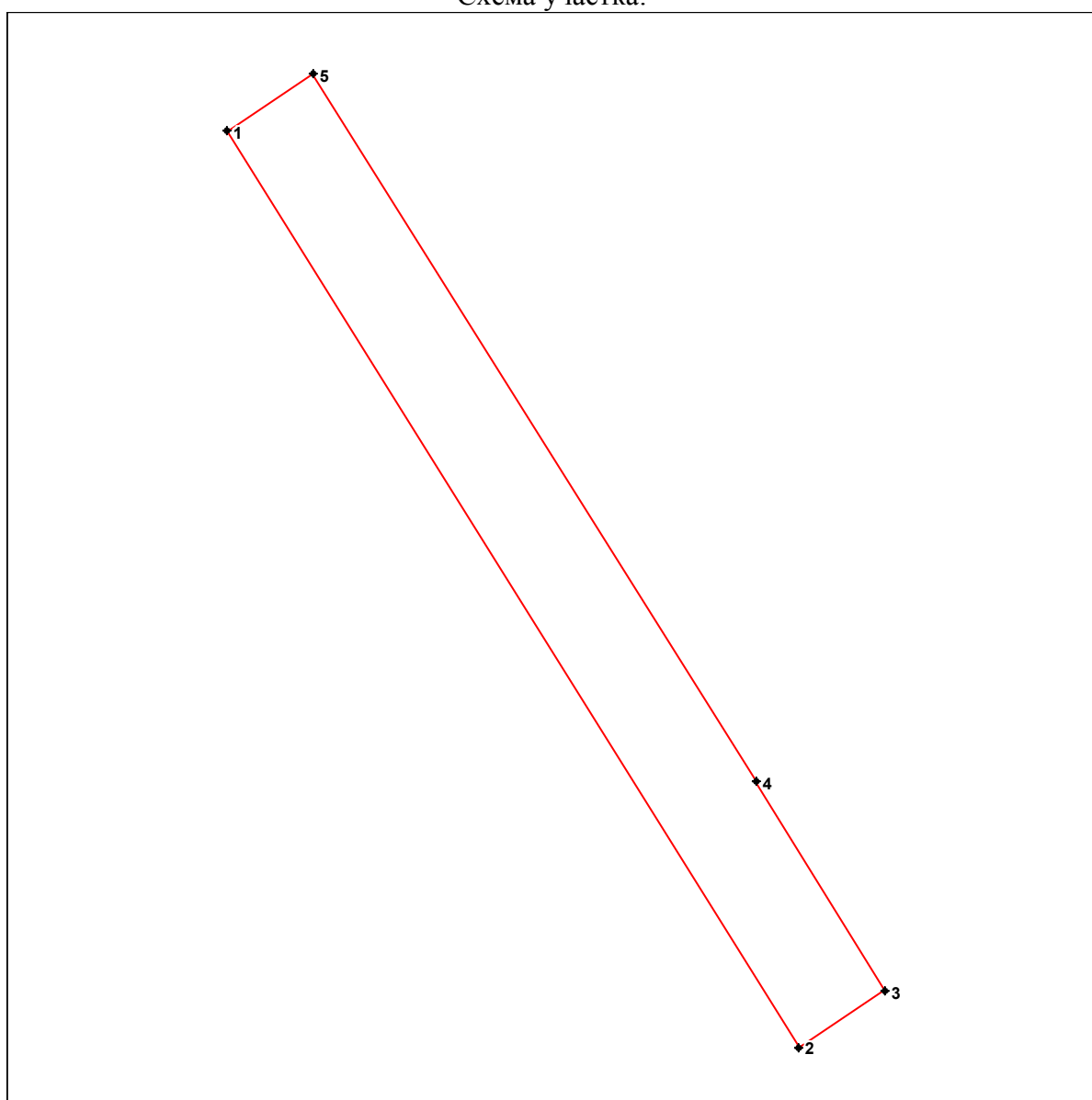
Последующий кадастровый номер: 69:40:01 00 034:3У43

Адрес: г. Тверь,

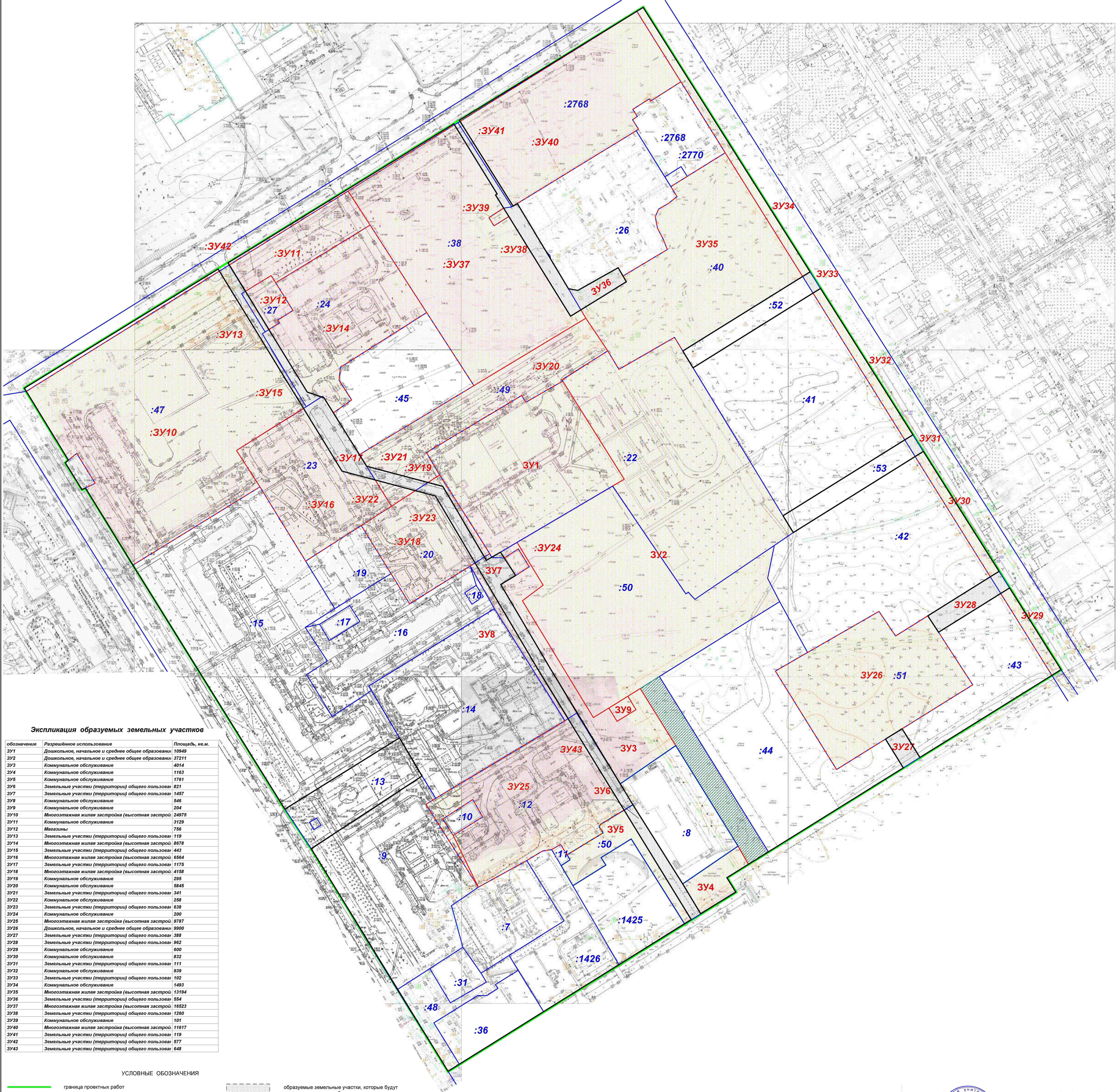
Площадь участка: 648 кв. м

Точка	Внут. углы	Дир. углы	Линии	X	Y
1	268°02.6'			294462.67	2272061.44
		148°04.1'	82.20		
2	271°18.3'			294392.91	2272104.92
		56°45.8'	7.79		
3	268°07.3'			294397.18	2272111.43
		328°38.5'	18.67		
4	180°44.1'			294413.12	2272101.72
		327°54.4'	63.62		
5	271°47.8'			294467.02	2272067.91
		236°06.7'	7.80		

Схема участка:







Экспликация образуемых земельных участков

обозначение	Разрешенное использование	Площадь, кв.м.
3Y1	Дошкольное, начальное и среднее общее образование	10949
3Y2	Дошкольное, начальное и среднее общее образование	37211
3Y3	Коммунальное обслуживание	4014
3Y4	Коммунальное обслуживание	1163
3Y5	Коммунальное обслуживание	1761
3Y6	Земельные участки (территории) общего пользования	821
3Y7	Земельные участки (территории) общего пользования	1457
3Y8	Коммунальное обслуживание	546
3Y9	Коммунальное обслуживание	204
3Y10	Многоэтапная жилищная застройка (высотная застройка)	24975
3Y11	Коммунальное обслуживание	3129
3Y12	Магазины	756
3Y13	Земельные участки (территории) общего пользования	119
3Y14	Многоэтапная жилищная застройка (высотная застройка)	8678
3Y15	Земельные участки (территории) общего пользования	443
3Y16	Многоэтапная жилищная застройка (высотная застройка)	6564
3Y17	Земельные участки (территории) общего пользования	1175
3Y18	Многоэтапная жилищная застройка (высотная застройка)	4158
3Y19	Коммунальное обслуживание	285
3Y20	Коммунальное обслуживание	5845
3Y21	Земельные участки (территории) общего пользования	341
3Y22	Коммунальное обслуживание	258
3Y23	Земельные участки (территории) общего пользования	638
3Y24	Коммунальное обслуживание	200
3Y25	Многоэтапная жилищная застройка (высотная застройка)	9787
3Y26	Дошкольное, начальное и среднее общее образование	9900
3Y27	Земельные участки (территории) общего пользования	388
3Y28	Земельные участки (территории) общего пользования	962
3Y29	Коммунальное обслуживание	600
3Y30	Коммунальное обслуживание	832
3Y31	Земельные участки (территории) общего пользования	111
3Y32	Коммунальное обслуживание	939
3Y33	Земельные участки (территории) общего пользования	102
3Y34	Коммунальное обслуживание	1493
3Y35	Многоэтапная жилищная застройка (высотная застройка)	13194
3Y36	Земельные участки (территории) общего пользования	554
3Y37	Многоэтапная жилищная застройка (высотная застройка)	16523
3Y38	Земельные участки (территории) общего пользования	1260
3Y39	Коммунальное обслуживание	101
3Y40	Многоэтапная жилищная застройка (высотная застройка)	11617
3Y41	Земельные участки (территории) общего пользования	119
3Y42	Земельные участки (территории) общего пользования	577
3Y43	Земельные участки (территории) общего пользования	648

УСЛОВНЫЕ ОБОЗНАЧЕНИЯ

	граница проектных работ		образуемые земельные участки, которые будут относиться к землям общего пользования
	проектная красная линия		образуемые земельные участки
	границы кадастровых участков		условный номер образуемого земельного участка
	граница образуемых земельных участков		кадастровый номер земельного участка, стоящего на кадастровом учете по состоянию на 02.2017г
	граница образуемых земельных участков, совпадающая с существующей		сервитут для использования земельного участка в целях ремонта инженерных коммуникаций





УСЛОВНЫЕ ОБОЗНАЧЕНИЯ

- граница проектных работ
- проектная красная линия
- границы кадастровых участков
- существующие объекты капитального строительства
- граница вновь образуемых земельных участков, совпадающая с существующей
- 3-й пояс зоны санитарной охраны источников водоснабжения

- земельные участки, которые будут относиться к землям общего пользования
- проектные земельные участки
- обозначение вновь образуемых земельных участков
- кадастровый номер земельного участка, стоящего на кадастровом учёте по состоянию на 02.2017г
- граница вновь образуемых земельных участков
- граница вновь образуемых земельных участков
- сервитут для использования земельного участка в целях ремонта инженерных коммуникации

						Объект 6/0048		
						Внесение изменений в документацию по планировке территории в границах: улицы Паши Савельевой - улицы Фрунзе - улицы Планерная - переулка 1-й Вагонников (кадастровый квартал 69:40:0100034)		
Изм.	Кол.уч.	Лист	Модок.	Подпись	Дата	Проект межевания территории. Материалы по обоснованию.	Стадия	Лист
Директор	Иванов Ю.Н.	Недок.	1	03.17г.	03.17г.		ПМТ	II.2
Нач. пр. отд.	Куликова М.И.	Разработал	Куликова А.С.	03.17г.	03.17г.	Чертеж межевания территории М 1 : 2000	МУП "Горпроект"	